



UNIVERSIDAD NACIONAL DE MOQUEGUA
COMISIÓN ORGANIZADORA

**RESOLUCIÓN DE COMISIÓN ORGANIZADORA
N° 489-2017-UNAM**

Moquegua, 28 de Setiembre de 2017

VISTOS, el Oficio N° 172-2017-VPI-UNAM de 27 de Setiembre 2017 sobre autorización de viaje al exterior de tres (03) Docentes: Mg. Arquímedes León Vargas Luque, Ing. Agapito Flores Justo, Mg. Juan Luis Ccamapaza Aguilar, Proveído Presidencial N° 4451 de 27 de Setiembre del 2017, Informe Legal N° 553-2017-UNAM-CO/OAL de 28 de Setiembre 2017, Acuerdo de Sesión Ordinaria continuada del 28 de Setiembre 2017, y;

CONSIDERANDO:

Que, mediante Oficio N° 172-2017-VPI-UNAM de fecha 27 de Setiembre 2017, la Vicepresidencia de Investigación de la Universidad Nacional de Moquegua hace de conocimiento de la Presidencia de la Comisión Organizadora de la Universidad Nacional de Moquegua, que el Departamento de Física de la Universidad de Cambridge -Reino Unido, a través del Laboratorio Cavendish de la Universidad de Cambridge - Reino Unido, extiende una invitación para que tres docentes ordinarios de la Universidad Nacional de Moquegua participen como Investigadores Visitantes, para colaborar con el Profesor Crispin Barnes, visita que estará sujeta a la obtención de certificado de patrocinio, a realizarse del 30 de Setiembre al 14 de Octubre de 2017 en dicha universidad pública inglesa, situada en la ciudad de Cambridge - Reino Unido;

Que, la pasantía con fines de investigación tiene como objetivo que la Universidad de Cambridge del Reino Unido, proporcione el liderazgo académico y de investigación consolidando las relaciones internacionales como Universidad Pública Inglesa con la Universidad Nacional de Moquegua - Perú, así como incrementar y dinamizar la movilidad estudiantil y académica en el marco del Acuerdo de Colaboración de Investigación RG85120 suscrito entre ambas universidades; por tal motivo, y para afianzar el proceso de internacionalización de nuestra Universidad, resulta necesaria la participación como investigadores visitantes, de los tres (03) docentes ordinarios: Mg. Arquímedes León Vargas Luque, Ing. Agapito Flores Justo, Mg. Juan Luis Ccamapaza Aguilar;

Que, conforme al numeral 10.1 del artículo 10° de la Ley N° 30518, Ley de Presupuesto del Sector Público para el Año Fiscal 2017, la autorización para viajes al exterior de los servidores o funcionarios públicos y representantes del Estado con cargo a recursos públicos deben canalizarse en categoría económica y se aprueba conforme a lo establecido en la Ley N° 27619, Ley que regula autorización de viajes al exterior de servidores y funcionarios públicos, y sus normas reglamentarias;

Que, de acuerdo a lo establecido en el artículo 2° del Decreto Supremo N° 047-2002-PCM, que aprueba las normas reglamentarias sobre autorización de viajes al exterior de servidores y funcionarios públicos, la resolución de autorización de viajes al exterior de la República estrictamente necesarios, es debidamente sustentada en el interés nacional o en el interés específico de la institución y debe indicar expresamente el motivo del viaje, el número de días de duración del viaje, el monto de los gastos de desplazamiento, viáticos y el impuesto por tarifa única de uso de aeropuerto; asimismo en el caso de los Organismos constitucionalmente autónomos, la excepción es autorizada por Resolución del Titular de la Entidad. En todos los casos la Resolución o acuerdo de excepción es publicada en el diario Oficial El Peruano;

Que, es preciso indicar que los gastos que irroga dicha participación por concepto de Costo por derecho a postulación de la visa; Pasajes aéreos Tacna-Lima-Londres-Lima-Tacna, hospedaje y manutención; transporte interno en Cambridge; alojamiento y traslados internos, son asumidos por la Universidad de Cambridge - Reino Unido, en concordancia al Acuerdo de Colaboración de Investigación suscrito entre ambas Universidades, de fecha 04 de Mayo 2016;

Que, con Informe Legal N° 553-2017-UNAM-CO/OAL de 28 de Setiembre 2017, el asesor legal de la UNAM, es de opinión que resulta procedente aprobar la Pasantía o movilidad docente de los docentes ordinarios arriba consignados a la Universidad de Cambridge – Inglaterra.

Que en consecuencia, y siendo de interés para la Universidad Nacional de Moquegua y por ende del País, se autoriza el viaje de los tres (03) docentes ordinarios: Mg. Arquímedes León Vargas Luque, Ing. Agapito Flores Justo, Mg. Juan Luis Ccamapaza Aguilar;





UNIVERSIDAD NACIONAL DE MOQUEGUA
COMISIÓN ORGANIZADORA

**RESOLUCIÓN DE COMISIÓN ORGANIZADORA
N° 489-2017-UNAM**

De conformidad con el inciso 62.2 del Art. 62° de la Ley Universitaria N° 30220, Ley 27619, Ley 30372, en uso de las atribuciones conferidas a la Comisión Organizadora y al Acuerdo de Sesión Ordinaria continuada del 28 de Setiembre 2017;

SE RESUELVE:

Artículo 1°.- Autorizar, el Viaje al Exterior para la pasantía con fines de investigación, a los docentes ordinarios de la Universidad Nacional de Moquegua: Mg. Arquímedes León Vargas Luque, Ing. Agapito Flores Justo, Mg. Juan Luis Ccamapaza Aguilar; para participar como Investigadores Visitantes, colaboradores del Profesor Crispin Barnes en el Laboratorio Cavendish - Departamento de Física de la Universidad de Cambridge del Reino Unido, del 30 de Setiembre al 14 de Octubre 2017, en la ciudad de Cambridge – Reino Unido; en el marco del Acuerdo de Colaboración de Investigación suscrito entre ambas Universidades, de fecha 04 de Mayo 2016.

Artículo 2°.- Los gastos que ocasione el viaje autorizado en el artículo precedente, serán íntegramente cubiertos por la Universidad de Cambridge, los cuáles cubrirán 1) Costo por derecho a postulación de la visa, 2) Pasajes Aéreos Tacna-Lima-Londres-Lima-Tacna, 3) Hospedaje y manutención, 4) Transporte Interno en Cambridge, para cada uno de los docentes investigadores visitantes; los gastos serán asumidos mediante recibos por los docentes, los que serán reembolsados previa rendición de cuenta debidamente documentada, conforme a disposiciones y normas de la Universidad de Cambridge.

Artículo 3°.- Dentro de los quince (15) días calendario de efectuado el viaje, el personal docente a que se refiere el artículo 1° de la presente Resolución debe presentar ante el Titular de la Universidad Nacional de Moquegua un Informe detallado, describiendo las acciones realizadas y los resultados obtenidos durante el viaje autorizado.

Artículo 4°.- Disponer la publicación de la presente Resolución en el Diario Oficial El Peruano, de conformidad a las normas vigentes.

Regístrese, comuníquese y archívese.



Presidencia
VIPAC
VIPI
DASA
Arch. (2)

WASHINGTON ZEBALLOS GÁMEZ
PRESIDENTE



ABOG. GUILLERMO S. KUONG CORNEJO
SECRETARIO GENERAL



UNIVERSIDAD NACIONAL DE MOQUEGUA

VICEPRESIDENCIA DE INVESTIGACIÓN

"Año del Buen Servicio al Ciudadano"

Moquegua, 27 de Setiembre del 2017

OFICIO N° 172-2017-VPI/UNAM

Señor
DR. WASHINGTON ZEBALLOS GAMEZ
PRESIDENTE DE LA COMISIÓN ORGANIZADORA UNAM
Presente.-



ASUNTO : SOLICITO AUTORIZACION PARA PASANTIA DE DOCENTES A CAMBRIDGE.



De mi mayor consideración:

Es grato dirigirme a usted, para saludarlo y como es de su conocimiento 03 docentes de nuestra Casa Superior de Estudios tendrán una pasantía Internacional a Cambridge Inglaterra, desde el día 30 de setiembre al 14 de octubre del presente año.

Motivo por el cual solicito a su digno despacho que el presente sea tratado en Sesión de Comisión Organizadora, para la aprobación y autorización de viaje de los siguientes docentes:

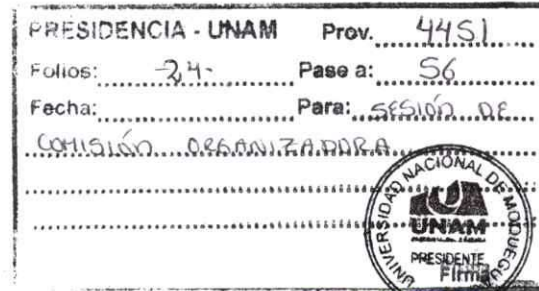
- Mg. ARQUIMEDES LEON VARGAS LUQUE DNI: 01309736
- Ing. AGAPITO FLORES JUSTO DNI: 00479949
- Mg. JUAN LUIS CCAMAPAZA AGUILAR DNI: 01309910

Agradeciendo la atención al presente, hago propicia la ocasión para reiterarle los sentimientos de mi especial consideración y estima personal.

Atentamente,



UNIVERSIDAD NACIONAL DE MOQUEGUA
[Signature]
Dr. ALBERTO BACILIO QUISPE COHAILA
VICEPRESIDENTE DE INVESTIGACION



UNIVERSIDAD NACIONAL DE MOQUEGUA
SECRETARIA GENERAL

PROVEIDO : 1063
FECHA : 28/09/17
PASE A : J. Zeballos
PARA : Resolucion C.O.



ABQC/VPI
BAM/Sec
C.c. Archivo

[Signature]
N° 553 - 2017 UNAM
SECRETARIA GENERAL LEGAL

INFORME LEGAL N° 553-2017-UNAM-CO/OAL

AL ABOG. GUILLERMO SANTIAGO KUONG CORNEJO
Secretario General de la UNAM
ASUNTO Solicitud de acto resolutivo para pasantía a Cambridge
REF. Oficio N° 172-2017-VPI-UNAM
FECHA Moquegua, 28 de setiembre de 2017

Estando al asunto y documentos de la referencia, sobre solicitud de emisión de acto resolutivo para pasantía a la Universidad de Cambridge, peticionado por la vicepresidencia de investigación de la universidad, este despacho se permite precisar lo siguiente:

1. Con Oficio N° 172-2017-VPI-UNAM, la vicepresidencia de investigación solicita la emisión de acto resolutivo que autorice la pasantía de los docentes ordinarios Arquímides Leon Vargas Luque, Agapito Flores Justo y Juan Luis Ccamapaza Aguilar, a la Universidad de Cambridge - Inglaterra, en el marco del convenio de colaboración suscrito con la referida institución universitaria.
2. Dentro del Convenio de Colaboración de Investigación suscrito por la UNAM, de fecha 04.05.16, comprende la realización del proyecto de investigación "Impacto de la Actividad Minera de la Calidad de Agua en la Región Moquegua, con Código RG 85120"; de modo tal que, la participación de los docentes universitarios de la UNAM, será de vital importancia, además que coadyuvar en fortalecer sus capacidades de investigación, cuyos gastos de pasajes y estadía estarán cubiertos por la Universidad Cambridge, y sus actuaciones serán de acuerdo a un cronograma de trabajo de actividades, a cuyo retorno deberán presentar un informe sustentatorio, así como de realizar una exposición pública.
3. Según se tiene del numeral 88.4) del artículo 88° de la Ley N° 30220, concordante con el numeral 4) del artículo 105° del Estatuto Universitario, es derecho de los docentes universitarios participar en proyectos de investigación; asimismo, *según el numeral 13) del artículo 105° del Estatuto Universitario, es derecho de los docentes de la UNAM, acceder a la movilidad docente, previo convenio con universidades nacionales o extranjeras*, y/o Centro de Investigación. De modo tal que, la referida pasantía o movilidad docente se encuentra enmarcada dentro de los fines establecidos por la Ley Universitaria y Estatuto Universitario de la UNAM, de promover y realizar la investigación científica, tecnológica y humanística, correspondiendo por tal razón autorizar dichos viajes.
4. Para efectos de autorización de la pasantía o movilidad docente solicitado, se debe tener en cuenta lo establecido en la Ley N° 27619, Ley que regula la autorización de viajes al exterior de servidores y funcionarios públicos, así como las normas reglamentarias sobre autorización de viaje a exterior, aprobado por Decreto Supremo N° 047-2002-PCM.

CONCLUSIÓN:

En opinión de este despacho, resulta PROCEDENTE aprobar la pasantía o movilidad docente de los docentes ordinarios Arquímides Leon Vargas Luque, Agapito Flores Justo y Juan Luis Ccamapaza Aguilar, a la Universidad de Cambridge - Inglaterra, en el marco del convenio de colaboración suscrito con la referida institución universitaria, del 30 de setiembre hasta el 11 de octubre de 2017, para su participación en el proyecto de investigación "Impacto de la Actividad Minera de la Calidad de Agua en la Región Moquegua, con Código RG 85120"; debiendo por consiguiente, elevarse los actuados al pleno de la Comisión Organizadora, para la aprobación de la pasantía o movilidad docente y autorización de viaje al extranjero, y posterior emisión del acto resolutivo correspondiente para su publicación en el diario oficial El Peruano.

Es cuanto cumpla con informar a su despacho, para los fines que estime conveniente.
Atentamente:

Cc Arch.
2017
Folios ()
Reg.

UNIVERSIDAD NACIONAL DE MOQUEGUA
OFICINA DE ASESORÍA LEGAL
Abog. OSCAR LEONIDAS LAGOZ CALSIN
ICAP N° 1734

UNIVERSIDAD NACIONAL DE MOQUEGUA
SECRETARÍA GENERAL

PROCESO: 1063
FECHA: 28-9-17
PARA: Sesión CO
PARA:

www.unam.edu.pe | Prolong. Calle Ancash S/N
Moquegua 53, Perú
Telef. 053-463514
Anexo: 207

Mr Agapito Flores Justo
Universidad Nacional de Moquegua
Ciudad Universitaria
Prolongación Calle Ancash s/n
Distrito de Moquegua
Provincia Mariscal Nieto
Departamento de Moquegua
Peru

31 August 2017

Dear Mr Flores Justo

I am writing on behalf of the Department of Physics to invite you to the Cavendish Laboratory as a Visiting Researcher from 30 September 2017 to 14 October 2017 to collaborate with Professor Crispin Barnes.

This visit will be subject, if applicable, to obtaining an appropriate certificate of sponsorship, visa and leave to remain, as required by the United Kingdom Government.

We understand that your expenses will be supported by the funding of the Peruvian Project.

Please confirm your acceptance of this invitation, together with your date of arrival, to your host and also to myself.

Yours sincerely

Liz Hewitt

Liz Hewitt
HR Operations and Projects Manager

Mr Arquímedes Vargas Luque
Universidad Nacional de Moquegua
Ciudad Universitaria
Prolongación Calle Ancash s/n
Distrito de Moquegua
Provincia Mariscal Nieto
Departamento de Moquegua
Peru

31 August 2017

Dear Mr Vargas Luque


I am writing on behalf of the Department of Physics to invite you to the Cavendish Laboratory as a Visiting Researcher from 30 September 2017 to 14 October 2017 to collaborate with Professor Crispin Barnes.

This visit will be subject, if applicable, to obtaining an appropriate certificate of sponsorship, visa and leave to remain, as required by the United Kingdom Government.

We understand that your expenses will be supported by the funding of the Peruvian Project.

Please confirm your acceptance of this invitation, together with your date of arrival, to your host and also to myself.

Yours sincerely



Liz Hewitt
HR Operations and Projects Manager

Mr Juan Ccamapaza Aguilar
Universidad Nacional de Moquegua
Ciudad Universitaria
Prolongación Calle Ancash s/n
Distrito de Moquegua
Provincia Mariscal Nieto
Departamento de Moquegua
Peru

31 August 2017

Dear Mr Ccamapaza Aguilar

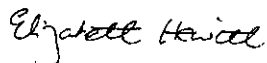
I am writing on behalf of the Department of Physics to invite you to the Cavendish Laboratory as a Visiting Researcher from 30 September 2017 to 14 October 2017 to collaborate with Professor Crispin Barnes.

This visit will be subject, if applicable, to obtaining an appropriate certificate of sponsorship, visa and leave to remain, as required by the United Kingdom Government.

We understand that your expenses will be supported by the funding of the Peruvian Project.

Please confirm your acceptance of this invitation, together with your date of arrival, to your host and also to myself.

Yours sincerely



Liz Hewitt
HR Operations and Projects Manager

HOJA DE VIDA

I. DATOS PERSONALES:

NOMBRES : Arquímedes León
APELLIDOS : VARGAS LUQUE
L.E. : 01309736
L.M. : 3101824672
RUC. : 10013097360
EDAD : 43
LICENCIA DE CONDUCIR: Clase A- Categoría Tres b
DOMICILIO : Urb. José Olaya N-16 – Moquegua
TELEFONO :
Cel. 951 52 50 06 Movistar.
Cel. 950 75 82 29 Claro
E-MAIL : vargasluque@hotmail.com
IDIOMA : Español.

CARGO ACTUAL:
RESPONSABLE DE LA CARRERA DE INGENIERIA DE MINAS
DE LA UNIVERSIDAD NACIONAL DE MOQUEGUA

Asesor de Tesis : EVALUACION GEOMECANICA PARA LA CONSTRUCCION DEL SISTEMA DE RIEGO SAMAN.
Fecha de Sustentación: 21 setiembre de 2010.
Documento : - Acta de sustentación.
- Constancia

Asesor de Tesis : GEOLOGIA Y ENSAYOS PRELIMINARES EN MECANICA DE SUELOS DEL SISTEMA DE RIEGO CABANA-MAÑAZO, MODULO CABANA.
Fecha de Sustentación: 11 noviembre de 2010.
Documento : - Acta de sustentación.
- Constancia

4. Cargos Directivos o Apoyo Administrativo

4.1 Cargos Administrativos en Universidades

Cargo : Director de Carrera
Condición: Encargado
Escuela : Ingeniería Geología UNA – Puno

Cargo : Responsable de Cursos Vacacionales Semestre 2010-I

Cargo : Secretario Técnico
Condición: Encargado
Escuela : Ingeniería Geología UNA – Puno

4.2 Responsabilidades Administrativas.

Cargo : Jefe de la Oficina de Estudios y Proyectos
Institución : Municipalidad Distrital de Coata.
Periodo : Enero 2003 – Julio 2005.

Cargo : Jefe de la Laboratorio
Institución : Gobierno Regional Puno – Proyecto Especial PRORRIDRE-PRASTER.
Periodo : Agosto 2005 – diciembre 2007.

Cargo : Coordinador del Proyecto de Perforaciones (Coordinador Pozos)
Institución : Gobierno Regional Puno – Proyecto Especial PRORRIDRE-PRASTER.
Periodo : 2003-2005.

Cargo : Vocal- Capitulo de Ingenieros Geólogos
Institución : Colegio de Ingenieros de Perú – Puno.
Periodo : 2008-2009.

4.3 Organización de Eventos Científicos

Organizador de Simposios

1. SIMPOSIO INTERNACIONAL DE GEOLOGIA.
Fecha : Del 24 al 27 de octubre de 2007.
Sede : Puno - Perú.



13. Curso Teórico Practico "GAVIONES, SU UTILIZACION EN CANALIZACIONES Y DEFENSAS RIVEREÑAS; GEOSINTETICOS EN ESTRUCTURAS HIDRAULICAS
 Fecha : 27 junio del 2006
 Sede : Gobierno Regional Puno.
14. Curso "CONCESIONES, CATASTRO, FISCALIZACION Y SEGURIDAD MINERA
 Fecha : Del 07 al 08 de julio del 2006
 Sede : UNA-Puno.
15. Curso de Informática "ARC VIEW GIS"
 Fecha : Del 27 noviembre al 02 diciembre del 2006
 Sede : UNA-Puno.
16. Curso "INSTALACION Y MANEJO DE PASTOS CULTIVADOS"
 Fecha : Del 28 al 29 octubre 2003.
 Sede : Gobierno Regional Puno.
17. Curso "GESTION DE RECURSOS HIDRICOS EN LA REGION PUNO
 Fecha : Del 18 al 19 de diciembre 2003
 Sede : Gobierno Regional Puno.

5. Elaboración de Materiales de Enseñanza

5.1 Separatas:

1. "GEOLOGIA ESTRUCTURAL Y DINAMICA GLOBAL"
2. "MAPAS DEL SUBSUELO"
3. "ESTRUCTURA Y COMPOSICION DE LA TIERRA"
4. "METODOS DE PERFORACION DE POZOS DE PETROLEO Y DE GAS NATURAL"
5. "TREPANOS DE PERFORACION".
6. "DESVIACION DE LOS POZOS".
7. "DESTAPE Y PRUEBA DE LAS CAPAS PRODUCTIVAS".
8. "PROPIEDADES DE LOS HIDROCARBUROS EN EL RESERVORIO".
9. "CONTROL DE LA ACUMULACION".
10. "GEOLOGIA DEL SUBSUELOS Y DE PRODUCCION DE HIDROCARBUROS".

5.2 Guías de Laboratorio:

1. Guía de Gabinete "RECONOCIMIENTO DE CARACTERÍSTICAS DE LOS MINERALES Y CLASES DE ROCAS"
2. Guía para la elaboración "CONCRETO TRANSLUCIDO"
3. Guía de laboratorio "LABORATORIO VIRTUAL DE PETROLOGÍA"
4. Guía de laboratorio "MANEJO DEL MATERIAL DE LABORATORIO Y PREVENCIÓN DE ACCIDENTES "
5. Guía de laboratorio "USO DE LA TABLA PERIÓDICA Y PROPIEDADES PERIÓDICAS DE LOS ELEMENTOS"
6. Guía de laboratorio "CLASIFICACION DE SUELOS"
7. Guía para "DISEÑO DE MECANICA DE ROCAS"
8. Guía de "PERFORACIONES DIAMANTINAS".
9. Guía para "SONDAS Y SONDEOS".
10. Guía "METODOS DE PROSPECCION GEOLOGICA".

8. Participación en eventos científicos o académicos

8.1 Ponente

1. Curso Sistemas de Información Geográfica, MODULO "MAP INFO-DISCOVERY" / Del 24 febrero al 02 marzo del 2009/ Organizado FEPIG-FIGIM, UNA – Puno.
2. Curso Sistemas de Información Geográfica, MODULO "ARC GIS (Arc Catalog, Arc Toolbox, Arc View) / Del 03 marzo al 19 marzo del 2009/ Organizado FEPIG-FIGIM, UNA – Puno.
3. Curso taller "EXPLOTACION DE AGUAS SUBTERRANEAS PARA LA INSTALACION Y MANEJO DE PASTOS CULTIVADOS" / Del 15 al 16 de marzo 2008/ Organizado por Gobierno Regional Puno.
4. Curso Taller "ALTERNATIVAS DE EXPLOTACION DE RECURSOS HIDRICOS EN EL SISTEMA DE RIEGO CABANILLAS"/ Del 12 al 13 de noviembre 2006/ Organizado por Gobierno Regional Puno.
5. Curso Taller "EXPLOTACION DE AGUAS SUBTERRANEAS PARA RIEGO"/ Del 05 al 06 de diciembre 2003/ Organizado por Gobierno Regional Puno.

8.2 Jurado

1. Jurado de Sustentación de Tesis "RIESGOS GEOLOGICOS DEL DISTRITO DE SAMEGUA – MOQUEGUA"/ 13 julio de 2007.
2. Jurado de Sustentación de Tesis "RIESGOS GEOLOGICOS DEL DISTRITO DE SAMEGUA – MOQUEGUA"/ 13 julio de 2007.
3. Jurado de Sustentación de Tesis "ASPECTOS GEOTECNICOS Y AMBIENTALES PARA LA CONSTRUCCION DE LA PRESA VILCALLAMI"/ 19 octubre 2007.
4. Jurado de Sustentación de Tesis "EVALUACION GEOLOGICA Y ECONOMICA DEL YACIMIENTO EPITERMAL DE Au Y Ag DEL PROYECTO SAHUAYACAN ESTADO DE CHIHUAHUA – MEXICO. / 30 abril 2008.
5. Jurado de Sustentación de Tesis "APLICACIÓN DE MODELOS DINAMICOS AL COMPORTAMIENTO DE LOS MINERALES DE COBRE, PLOMO Y ZINC EN LA MINERIA DEL PERU" / 30 DE mayo de 2008.
6. Jurado de Sustentación de Tesis "DIAGNOSTICO Y MANEJO AMBIENTAL DE LA CARRETERA HUANCANE – PUTINA" / 30 diciembre 2008.
7. Jurado de Sustentación de Tesis " EVALUACION GEOFISICA DEL TUNEL DE CONDUCCION Y CASA DE MAQUINAS DEL PROYECTO CENTRAL HIDROELECTRICA SAN GABAN III" / 30 diciembre 2008.
8. Jurado de Sustentación de Tesis "ESTUDIO GEOLOGICO-GEOTECNICO PARA LA CONFORMACION DE LA CARRETERA TRAMO MOHO PROGRESIVA KM 0+000 - CONIMA PROGRESIVA KM 17+300" / 19 enero 2009.

Como asistente:

11. Seminario Descentralizado en "ELABORACION DE PROYECTOS DE INVESTIGACION" / 16 Y 17 MAYO DEL 2013.
12. Seminario ENERGIA SOSTENIBLE Y MEDIO AMBIENTE" / 26 ABRIL DEL 2012.
13. Seminario en Minería "DESARROLLO DE LA ACTIVIDAD MINERA Y RESPONSABILIDAD AMBIENTAL" / 10 noviembre de 2011.
14. Seminario "FIRST DIDACTIC WOREKSHOP – SEMINAR TO IMPROVE METHODOLOGY IN ESL TEACHING" / 18 AL 19 DE OCTUBRE DE 2011.
15. Seminario Taller "EDICION Y PUBLICACION CIENTIFICA" / 6 y 7 de octubre de 2011.
16. Seminario "IMPACTO DE LA CRISIS FINANCIERA Y SUS CONFLICTOS SOCIOAMBIENTALES" / 26 DE junio 2009.
17. Seminario "YACIMIENTOS DE URANIO" / 23 noviembre 2007.
18. Seminarios "GEOLOGICO MINERO" / 05 septiembre 2006.
19. Seminario Taller "NUEVO ENFOQUE PEDAGOGICO POR COMPETENCIA Y ELABORACION DE SILABOS" / 13 Setiembre 2006.
20. Seminario " CARACTERIZACION MINERALOGICA POR MICROSCOPIA ELECTRONICA DE BARRIDO Y MICROANALISIS" / 19 de setiembre 2006
21. Seminario: "SEMANA GEOLOGICA" / 18 al 22 septiembre 2006
22. Seminario de "GEOTECNIA". / 23 de noviembre 2006

SIMPOSIO:

23. Simposio Taller "INFORME DE AUTOEVALUACIÓN 2010 DE LA UNIVERSIDAD NACIONAL DE MOQUEGUA" / 22 al 24 de febrero del 2012. (panelista)
24. SIMPOSIO DE INVESTIGACION UNIVERSITARIA / 19 al 21 de marzo del 2012.
25. Simposio INTERNACIONAL DE GEOLOGIA / 24 al 27 Octubre 2007.

CURSOS:

Organizador:

26. Curso "REDACCION CIENTIFICA" / 12 al 14 de octubre del 2011.
27. Curso Taller de Capacitación en el manejo de GPS GEODESICO DIFERENCIAL. GPS NAVEGADOR Y ECOSONDA" / 27 al 30 de noviembre del 2012.

Asistente:

28. Curso Taller de Capacitación en el manejo de GPS GEODESICO DIFERENCIAL. GPS NAVEGADOR Y ECOSONDA" / 27 al 30 de noviembre del 2012.
29. Curso/Seminario "SISTEMA ELECTRONICO DE CONTRATACIONES DEL ESTADO-SEACE" / 18 DE FEBRERO DE 2012.
30. "CURSOS DE GESTION ADMINISTRATIVA – I ETAPA" / 03 de abril al 22 de mayo del 2012.
31. Curso "CAPACITACION EN EL MANEJO Y OPERACIÓN DE ESTACION TOTAL, TEODOLITO ELECTRONICO, NIVEL AUTOMATICO Y NIVEL ELECTRONICO" / 05 al 07 de diciembre de 2012.
32. Curso "PROSPECCION GEOQUIMICA Y CONTROL DE CALIDAD DE MUESTRAS (QAQC)" / 05 de octubre 2011.
33. Curso METALOGENIA DEL URANIO / 23 abril 2010.
34. Curso Taller "CONTAMINACION Y GESTION DEL AGUA" / 12 al 14 noviembre 2009.
35. Curso "ESTUDIO DEMECANICA DE SUELOS EN OBRAS VIALES" / 21 al 23 de mayo 2009
36. Curso de Actualización "INDUCCION GENERAL DE SEGURIDAD E HIGIENE MINERA PARA NUEVOS MINEROS" / 22 al 26 junio 2009.

1. Grados Académicos y Títulos Profesionales

- 1.1 Título Profesional : Ingeniero Geólogo
- 1.2 Grado Académico : Bach. en Ingeniería Geológica
- 1.3 Otro Título Profesional.

2. Actualizaciones y Capacitaciones

2.1 Estudios de Postgrado

a. Doctorado:

- Semestre : Estudios Concluidos (04 semestres)
- Doctorado en : Ciencia, Tecnología y Medio Ambiente
- Escuela : De Post Grado Universidad Nacional del Altiplano-Puno.
- Documento : Certificado de estudios

b. Maestría:

- Semestre : Estudios Concluidos (04 semestres)
- Maestría en : Gestión Empresarial
- Escuela : De Post Grado Universidad Nacional del Altiplano-Puno
- Documento : Certificado de estudios

2.4 Cursos en el país con créditos.

Diplomado : SISTEMAS INTEGRADOS DE GESTION ISO 9001:2008; ISO 4001:2004 Y OHSAS 18001:2007 – GESTION DE CALIDAD, GESTION AMBIENTAL, GESTION DE SEGURIDAD Y SALUD OCUPACIONAL.

Condición : Concluido - aprobado
Organizador : Universidad Nacional de San Agustín – Arequipa
Unidad de Post Grado de la facultad de Psicología, Relaciones Industriales y Ciencias de la Comunicación.

Valor Académico : 280 Horas
Créditos : 18
Documento : Diploma

Diplomado : GERENCIA DE SEGURIDAD MINERA E INDUSTRIAL Y SUPERVISION MINERA.

Condición : Concluido - aprobado
Organizador : Universidad Nacional de San Agustín – Arequipa
Centro de Estudios Horizonte Económico.

Valor Académico : 260 Horas
Créditos : 16
Documento : Diploma

3. Trabajos de Investigación

Título de investigación : EVALUACION DEL DRENAJE ACIDO DE ROCA MEDIANTE EL USO DE PRUEBAS GEOQUIMICAS ESTATICAS Y DINAMICAS EN REALVES ESPAÑOLES-POMPERIA, PUNO PERU.
Documento : Constancia -Oficina U. de Investigación.

Organizador de Seminarios

2. I SEMINARIO DE YACIMIENTOS DE URANIO
Fecha : 23 noviembre de 2003.
Sede : Juliaca - Perú.
3. SEMINARIO SEMANA GEOLOGICA
Fecha : 18 al 22 de setiembre del 2006.
Sede : UNA Puno - Perú.
4. SEMINARIO DE GEOTECNIA/
Fecha : 23 noviembre del 2006.
Sede : UNA Puno - Perú.
5. SEMINARIO CARACTERIZACION MINERALOGICA POR MICROSCOPIA ELECTRONICA DE BARRIDO Y MICROANALISIS
Fecha : 19 setiembre del 2006
Sede : UNA -Puno.

Organizador de Cursos

6. Curso "METALOGENIA DEL URANIO EN EL SUR DEL PERU"
Fecha : 23 abril de 2010
Sede : UNA-Puno.
7. Curso SISTEMA DE INFORMACION GEOGRAFICA. MODULO "MAP INFO-DISCOVERY"
Fecha : Del 24 febrero al 02 de marzo del 2009
Sede : UNA-Puno.
8. Curso SISTEMA DE INFORMACION GEOGRAFICA. MODULO "ARC GIS (Arc Catalog, Arc Toolbox, Arc View)"
Fecha : Del 03 al 19 de marzo del 2009
Sede : UNA-Puno.
9. Curso de Actualización "INDUCCION GENERAL DE SEGURIDAD E HIGIENE MINERA PARA NUEVOS MINEROS"
Fecha : Del 22 al 26 junio de 2009.
Sede : UNA-Puno.
10. Curso MAP INFO 2009-DISCOVERY
Fecha : Del 24 julio al 03 agosto del 2009
Sede : UNA-Puno.
11. Curso de Actualización "AMALGAMACION, HIDROMETALURGIA, ADSORCION Y DESORCION DE ORO"
Fecha : Del 27 al 28 de agosto de 2009
Sede : Colegio de Ingenieros Puno.
12. Curso Taller "SISMICIDAD, SISMOTECTONICA, AREAS DERUPTURA SISMICA EN EL PERU Y CALCULO DE PARAMETROS HIPOCENTRALES"
Fecha : Del 11 al 12 de junio del 2007
Sede : UNA-Puno.

5.3 Otros

1. Libro "Perforaciones y Sondeos".
2. Manual de "Paleontología".
3. Manual de "Perforaciones y Sondeos".
4. Manual de "Perforación de Pozos Tubulares para la Investigación y Captación de Agua Subterránea".
5. Texto Universitario "Geología Básica I".
6. Manual "Prospección geofísica"
7. Manual de "Ensayos de Resistencia al Esfuerzo Cortante y Ensayo Triaxial Dinámico".
8. Guía "PROSPECCION GEOFISICA APLICADA A GEOTECNIA".

6. Conocimiento de Idiomas

6.3 Nivel Avanzado

Idioma : Ingles.

Nivel : Avanzado

7. Actividades de Proyección Social

7.1 Vinculadas con el curso

1. Agradecimiento y Felicitación – Facultad de Ingeniería Agrícola UNA-PUNO - Resolución de Decanato N° 225-2004-D-FIA-UNA-PUNO.
2. EXPOFERIA UNIVERSITARIA / 25 al 28 abril 2007.

7.2 Vinculadas con servicios a la comunidad.

1. Reconocimiento y Felicitación por la Municipalidad Distrital de la Villa de Orurillo Resolución de Alcaldía N° 153-2010-MDO.
2. Reconocimiento y Felicitación por la Municipalidad Distrital de Asillo Resolución de Alcaldía N° 123-2010-MDA/A.
3. Reconocimiento y Felicitación por la Municipalidad Distrital de Cabanilla Resolución de Alcaldía N° 300-2009MDC-L/A.
4. Encargado Coordinador de Deportes / Resolución de Decanato N° 067-2008-D-FIGIM-UNA-PUNO.
5. Felicitación de – Fase A de la XVI FERIA ESCOLAR NACIONAL DE CIENCIA Y TECNOLOGIA"/ Decreto Directoral N° 128
6. Felicitación y Reconocimiento / Municipalidad Distrital de Mañazo Evaluación y diagnostico Hidrogeológico de los Pozos de la Comunidad de Cari Cari y Cahualla. Resolución de Alcaldía N° 0145/2004-A/MDM.

7.3 Ligadas con un desarrollo integral

1. Presidente Club Deportivo INGEOMET / Participante en la Liga Distrital de Futbol de la Primera División – Puno.
2. Vocal del Colegio de Ingenieros del Peru – Puno – Capitulo Ingenieros Geólogos.
3. Evaluación y diagnostico hidrogeológico de los pozos de la comunidad de Cari Cari y Cahualla.(un mes) febrero 2004.

9. Jurado de Sustentación de Tesis " ZONEAMIENTO Y PARAGENESIS DELAVETA JESUS CON METODOS GEOESTADISTICOS Y GEOQUIMICOS (Ag, Pb, Cu y Zn) EN LAMINA ACCHILLA" / 06 febrero de 2009.
10. Jurado de Sustentación de Tesis "EVALUACION GEOTECNICA PARA LA CONSTRUCCION DEL HOSPITAL SAN JUAN DEDIOS – AYAVIRI" / 20 agosto 2009.
11. Jurado de Sustentación de Tesis "GEOLOGIA Y GEOTECNIA PARA LA REHABILITACION DE LA CARRETERA PAMPAMARCA – TUNGASUCA – PABELLONES" / 23 setiembre de 2010.
12. Jurado de Examen de Suficiencia Profesional "EVALUACION GEOMECANICA DE LA CARRETERA DESVIO VILQUECHICO –CP TIQUITQUI, HUANCANE" / 16 noviembre 2010.
13. Jurado de Examen de Suficiencia Profesional "EVALUACION GEOTECNICA DE LA CONSTRUCCION DE INFRAESTRUCTURA VIAL EN EL JR. HUANCANE (AV. CIRCUNVALACION –AV. TAMBOPATA) DE LA CIUDAD DE JULIACA" / 16 noviembre 2010.
14. Jurado de Examen de Suficiencia Profesional "OCURRENCIA DE URANIO EN LA FORMACION PICOTANI" / 24 noviembre de 2010.
15. Jurado de Examen de Suficiencia Profesional "PROSPECCION GEOQUIMICA REGIONAL VALLE SAMBALAY – TACNA" / 26 noviembre de 2010.
16. Jurado de Examen de Suficiencia Profesional "GEOLOGIA DEL YACIMIENTO AURIFERO DE SANTA FE, PHARA – SANDIA – PUNO" / 30 noviembre de 2010.

8.3 Asistente

CONGRESOS

1. VII CONGRESO NACIONAL DE ESTUDIANTES DE INGENIERÍA DE MINAS CONEIMIN / 14 al 18 de Noviembre de 2011.
2. I CONGRESO MACRO REGIONAL DE GESTION PUBLICA / 20 al 22 de Octubre del 2011.
3. PERUMIN – 30 CONVENCION MINERA / 12 al 16 de setiembre de 2011.
4. XV Congreso Peruano de Geología / 27 de septiembre al 01 de octubre 2010 / Cusco – Peru.
5. PERUMIN 29 CONVENCION MINERA / 14 al 18 setiembre 2009/ Arequipa-Perú.
6. XII CONGRESO LATINOAMERICANO DE GEOLOGÍA – XIV CONGRESO PERUANO DE GEOLOGIA / 29 septiembre al 03 octubre de 2009 / Lima – Perú.
7. Congreso TRINACIONAL DE MINERIA. GEOLOGIA E HIDROCARBUROS / 02 al 05 octubre 2008.

SEMINARIOS:

Como organizador:

8. Seminario Taller "METRADOS EN EDIFICACIONES" 21 DE ENERO AL 26 DE MARZO DEL 2013.
9. "SEMINARIO DE SEGURIDAD Y SALUD OCUPACIONAL" 17 DE OCTUBRE DEL 2012.
10. Seminario "PROYECTOS Y ESTUDIOS MINEROS" / 06 de octubre del 2011

37. Curso de Informática "MAP INFO 2009-DISCOVERY"/24 de julio al 03 agosto 2009.
38. Curso "GEOQUIMICA Y GEOLOGIA ESTRUCTURAL APLICADA A EXPLORACIONES GEOLOGICAS" / 11 septiembre 2008.
39. Curso Taller "EFICIENCIA LABORAL: COMUNICACIÓN, GESTION Y DESARROLLO DE CAPACIDADES" / 11 al 13 de diciembre de 2008.
40. Curso Taller: "SISMICIDAD, SISMOTECTONICA, ÁREAS DE RUPTURA SISMICA EN EL PERU y CALCULO DE PARAMETROS HIPOCENTRALES"./ 11 y 12 de junio 2007.
41. Curso "RIESGOS GEOLOGICOS" / 09 junio de 2006.
42. Curso Teórico Practico "GAVIONES , SU UTILIZACION EN CANALIZACIONES Y DEFENSAS RIVEREÑAS" /27 junio 2006.
43. Curso de Informática "ARC VIEW GIS" / 27 noviembre al 02 de diciembre 2006.
44. Curso de Actualización "GESTION AMBIENTAL Y VALORACION ECONOMICA DE LAS AGUAS SUBTERRANEAS" /25 al 27 de agosto 2005.
45. Curso "DISEÑO DE ESTRUCTURAS DE CAPTACION,TEORICO-PRACTICO"/ 04 al 12 de febrero 2004.
46. Curso Taller "FORMULACION Y EVALUACION DE PROYECTOS DE INVERSION PUBLICA EN EL SECTOR AGRARIO" / 10 al 12 de febrero 2004.

FORO:

47. Foro Regional "SITUACION Y PERSPECTIVAS DE LOS HIDROCARBUROS EN LA REGION MOQUEGUA" / 06 de setiembre de 2011.
48. Foro Regional "CONSTRUCCION DE LA CENTRAL HIDROELECTRICA DEL INAMBARI" / 28 y 29 de agosto 2009.
49. Foro "CONSTRUCCION DEL GASODUCTO MACROREGIONAL DEL SUR" / 15 agosto 2008.

9. Afiliación a Instituciones Académicas y Científicas

9.1 Directivo

9.2 Miembro Fundador

9.3 Miembro Activo

Colegio de Ingenieros del Perú miembro activo-hábil.

OTROS:

EXPERIENCIA PROFESIONAL:

EN DOCENCIA UNIVERSITARIA:

UNIVERSIDAD NACIONAL DE MOQUEGUA

Condición : Ordinario
 Categoría : Auxiliar Tiempo Completo
 Carrera : Ingeniería de Minas
 Año : 2011 – 2013

UNIVERSIDAD NACIONAL DEL ALTIPLANO PUNO

Condición : Contratado
 Categoría : Auxiliar Tiempo Completo
 Facultad : Ingeniería Geológica y Metalúrgica
 Escuela Profesional. de Ingeniería Geológica

Año Académico : 2010 – II , 2010 - I

UNIVERSIDAD NACIONAL DEL ALTIPLANO PUNO

Condición : Contratado
Categoría : Auxiliar Tiempo Completo
Facultad : Ingeniería Geológica y Metalúrgica
Escuela Profesional. de Ingeniería Geológica
Año Académico : 2009 – II , 2009 - I

UNIVERSIDAD NACIONAL DEL ALTIPLANO PUNO

Condición : Contratado
Categoría : Auxiliar Tiempo Completo
Facultad : Ingeniería Geológica y Metalúrgica
Escuela Profesional de Ingeniería Geológica
Año Académico : 2008 – II , 2008 - I

UNIVERSIDAD NACIONAL DEL ALTIPLANO PUNO

Condición : Contratado
Categoría : Auxiliar Tiempo Completo
Facultad : Ingeniería Geológica y Metalúrgica
Escuela Profesional. de Ingeniería Geológica
Año Académico : 2007 – II , 2007 - I

UNIVERSIDAD NACIONAL DEL ALTIPLANO PUNO

Condición : Contratado
Categoría : Auxiliar Tiempo Completo
Facultad : Ingeniería Geológica y Metalúrgica
Escuela Profesional. de Ingeniería Geológica
Año Académico : 2006 – II , 2006 - I

UNIVERSIDAD NACIONAL DEL ALTIPLANO PUNO

Condición : Contratado
Categoría : Auxiliar Tiempo Completo
Facultad : Ingeniería Geológica y Metalúrgica
Escuela Profesional de Ingeniería Geológica
Año Académico : 2005 – II

Moquegua, 10 junio de 2013.

Arquimedes León YARGAS LUQUE
INGENIERO GEOLOGO
CIP. 80193
DNI 01309736

Ing. AGAPITO

FLORES JUSTO

Reg. CIP-63-742



Olga Grohomann N° 855 – Vigil Tacna

CEL: 952-287798

I. INFORMACIÓN PERSONAL:

NOMBRES : AGAPITO
APELLIDOS : FLORES JUSTO
DOMICILIO LEGAL : OLGA GROHOMANN N° 855 – VIGIL TACNA
ESTADO CIVIL : SOLTERO
FECHA DE NACIMIENTO : 05/12/55
LUGAR DE NACIMIENTO : TACNA
D.N.I. : 00479949
RUC : 10004799491
AFILIACIÓN : AFP HORIZONTE
N° DE BREVETE : 287547 CAT. AI
TELÉFONO : 400058 CEL.: 952-287798 y 952-646535
E-MAIL : Agapitofj@hotmail.com

II. FORMACIÓN ACADÉMICA:

PRIMARIA : C.P. SAN MARTIN DE PORRES - TACNA
SECUNDARIA : C.P. SAN MARTIN DE PORRES - TACNA
SUPERIOR : UNIVERSIDAD NACIONAL J. BASADRE G.
UNIVERSIDAD ALAS PERUANAS

5-EXPERIENCIA PROFESIONAL Y LABORAL

5.1-COMPAÑÍA MINERA SAN RAFAEL-PUNO –Prácticas Pre profesionales
(Enero- Marzo 1982).

5.2-COMPAÑÍA MINERA MILPO -(Enero-febrero 1985).

5.3-COMPAÑÍA MINERA ATACUCHA (Marzo-Mayo 1985)

5.4-CORPORACION DE DESARROLLO TACNA –CORDETACNA.
Obra : Sub-Proyecto Mejoramiento viál de Carretera –Collpa la Paz
Cargo: Asistente de Ingeniería

5.5-CORPORACION DE DESARROLLO TACNA-CORDETACNA
Obra : Construcción Represa Jaruma
Cargo: Asistente y Controlador en perforación y Voladura(Agosto '85)

5.6-CORPORACION DE DESARROLLO TACNA-CORDETACNA
Obra : Construcción Represa Paucarani.
Cargo: Asistente de Supervisión de obras Civiles con las siguientes funciones

- Realizar los metrados diarios de Avance de obra de la contratista JACCSA. (Enero-Nov. '86)
- Apoyo en laboratorio de mecánica de suelos y topografía.
- Elaborar los metrados para su Valorización.

5.7-CORPORACION DE DESARROLLO TACNA-CODETACNA
Obra : Sub-Proyecto Derivación Excedentes Irrigación Locumba-Sama
Cargo: Jefe de Frente de Túneles .(Enero –Agosto. '87).

5.8-**INSTITUTO NACIONAL DESARROLLO –INADE**
Obra : Proyecto Vilavilani Explotación Aguas Subterráneas Altiplano.
Construcción Carretera Talabaya –Paso los Vientos. 70 km
Cargo : Residente (oct'87-Abril 88).

5.9-**INSTITUTO NACIONAL DESARROLLO-INADE.**
Obra : Proyecto Derivación Exced. Rio Tacalaya –Laguna Aricota
Construcción de 20 Km de canal . (Mayo-Nov. '89)
Cargo: *Jefe del Frente de perforación y voladura del Proyecto.*

5.10-**PROYECTO ESPECIAL TACNA-PET-INADE.**
Obra : Canal de Derivación de las Aguas Laguna Suches –Lag. Aricota 5km
Cargo. Residente de Campo (Nov- Feb '90)

5.20-CIA. CONTRATISTA COINSA

Obra: Construcción Reservoirio(02) en tierra Cap. 25 mil M3 -Proyecto Vilavilani
Cargo: **Residente de Obra.** (Jun-Agost '99)

5.21-CORPORACION SAGITARIO S.A.

Obra : Remodelación Canal Uchusuma -Proyecto Vilavilani-PET-INADE
Cargo: **Ing.Asistente de Residencia.** (Agost-Set. '99)

5.22-CONSORCIO PROYEC.S.A-SIMA PERU S.A.

Obra : Habilitación del 5to Túnel Laguna de Aricota
- Revestimiento del túnel 1.5 km.
- Construcción de la Cámara de Válvulas
- Construcción del Pique y revestimiento 700 mts.
Cargo:**Residente de campo.**(Ener-Julio 2000).

5.23-PAN AMERICAN SILVER S.A.C. -MINA QUIRUVILCA

CONTRATISTA VSV INGENIEROS- NV -220 NV 250
Cargo : **Jefe de Sección** (Agost-Dic-2000).

5.24-CONSEJO TRANSITORIO DE ADMINISTRACIÓN REGIONAL- TACNA

Obras de Emergencia Regional-
Cargo : **Supervisor de Obras.** (2001)

5.25-UNIVERSIDAD PRIVADA DE MOQUEGUA.

Obras: Reforzamiento y Reparación de los Pabellones de Aulas y Administrat.
Colapsados por el sismo Junio 2001
-Construcción de losa Deportiva.
-Construcción de Gaviones para la defensa Ribereña.
Cargo: **Jefe de Mantenimiento.**(02).

**5.26-MINISTERIO DE AGRICULTURA DE MOQUEGUA.
PROGRAMA A TRABAJAR URBANO.**

Obras : Construcción de Muros con Gaviones Sta Rosa -500 ml 3 niveles.
Construcción de Muros con Gaviones Rinconada 300 ml.
Cargo : **Residente de Obra.**('03).

5.27- MUNICIPALIDAD DISTRITAL CURIBAYA.

Obra : Reconstrucción Templo Católico .
Cargo: **Residente de Obra.** (May-Agosto '03).

5.28- COMPAÑÍA CONSTRUCTORA G Y G S.A.

Obra : Construcción Auditorium Colegio Médico-Tacna I Etapa.
Cargo: **Residente de obra.**(Oct-Nov.'03).

6.-EXPERIENCIA DOCENTE.**6.1-UNIVERSIDAD PRIVADA TACNA.**

Cargo : Doc. Contratado.(Marzo-Agost.'93).

Cursos Dictados: Matemáticas I y II
 Física General.

**6.2-UNIVERSIDAD NACIONAL DE HUANCVELICA.
ESCUELA PROFESIONAL DE INGENIERIA DE MINAS.**

Cargo : Docente Auxiliar TC. (1993-1994).

-Jefe del dpto de Investigación (6meses).

-Jefe del Centro de Còmputo y Biblioteca.

Cursos Dictados:

-Topografía Superficial.

-Topografía Minera- Subterrànea.

-Mecànica de Rocas.

-Matemáticas Aplicadas II y IV.

-Estática y Resistencia de Materiales.

-Petrologia.

**6.3- INSTITUTO TECNOLÓGICO VIGIL-TACNA.
ESPECIALIDAD CONSTRUCCIÓN CIVIL.**

Cargo : Docente TC. (1998).

Cursos Dictados:

- Matemática Aplicada.

- Física Aplicada.

- Resistencia de Materiales I.

- Estadística Aplicada.

- Matemática Financiera.

**6.4 -UNIVERSIDAD PRIVADA DE MOQUEGUA.
FACULTAD INGENIERIA- CARRERA PROF. ING. CIVIL**

Cargo : Docente TP. (2001-2002).

Cursos Dictados:

-Topografía I y II.

- Estática y Resistencia de Materiales I.

- Caminos.

- Tecnología de los Materiales.

- Mecánica de Suelos I

7.- CURSOS DE CAPACITACIÓN.

- 7.1- Seminario de las III jornadas Mineras.
- 7.2- V Jornadas Mineras y Eventos de Semanas Mineras.
- 7.3- Symposium Nacional de Minería como Organizador.
- 7.4- V Congreso de Ingeniería Civil
- 7.5- XVI Convención de Ingenieros de Minas-Asistente.
- 7.6- XIX Convención de Ingenieros de Minas –Convencionista.
- 7.7 -III Congreso Nacional de Ingeniería-Asistente.
- 7.8 -Convención Regional Sobre Contabilidad Gubernamental y Finanzas-Asist.
- 7.9- Curso de Topografía GPS para el desarrollo- Asistente.
- 7.10-Seminario de Ingeniería de Presas, suelos y centrales Hidroeléctricas.
- 7.11-Curso sobre Concretos ,Materiales ,Control y Colocación –Asistente.
- 7.12-XVII Convención de Ingenieros de Minas-Asistente.
- 7.13-Seminario Diseño y Construcción de Túneles –Asistente.
- 7.14-I Congreso Internacional de Minería Andina y Amazónico-Asistente.
- 7.15-Curso de Pavimentación de Carreteras, Evaluación y Rehabilitación –Asist.
- 7.16-I seminario de la Minería en Prov. Angaraes.-Ponente.
- 7.17-I Seminario Taller de Capacitación Docente-Organizador.
- 7.18-II Congreso Nacional Científico de Ingeniería Geológica,Minera-Met.Asist.
- 7.19-I Seminario Taller sobre Aplicaciones de las Leyes de la Enseñanza y Aprendizaje-UNH-Asistente.
- 7.20-III Censo Nacional Agropecuario –Zonal.
- 7.21-VI Seminario Regional del Sur de Matemáticas-Asistente.
- 7.22-Importancia de los Modelos Matemáticos en la Ingeniería –Asistente.
- 7.23-Cursos de Computación Windows 95,Microsoft Word, Excel-Power Point Autocad 2000.
- 7.24- Charlas de Perforación y Voladura en la Mina a Cielo Abierto-Antamina.

CURRICULUM VITAE

Ing. JUAN LUIS CCAMAPAZA AGUILAR

ORDENAMIENTO TERRITORIAL Y MEDIO AMBIENTE

Juan Luis CCAMAPAZA AGUILAR
M.Sc. ORDENAMIENTO TERRITORIAL Y MEDIO AMBIENTE
INGENIERO CIVIL
ING. TOPOGRAFO Y AGRIMENSOR
CIP 83924

Domicilio: Urb. APROVI MZ-I L N° 04 Barrio LLAVINI - Puno
Celular Movistar: N° 950-060830
Celular Claro: N° 951-302967

Alquiler de Equipos de Ingeniería:
Estación Total, Nivele de Ingeniería, GPS,
Venta de Cartas Nacionales Digt. Esc.

Email:
juan_ccamapaza_una@hotmail.com
juan200412@latinmail.com

Urbanización APROVI MZ-I L N° 04 Barrio LLAVINI - Puno

Teléfonos 951-302967

950-060830

e-mail: juan_ccamapaza_una@hotmail.com

juan200412@latinmail.com

CURRICULUM VITAE

DATOS GENERALES:

Nombres y Apellidos : Juan Luis CCAMAPAZA AGUILAR
Edad : 42 Años
Estado civil : Conviviente
Nacionalidad : Peruano Departamento Puno
L. E. N° : 01309910
I. M. N° : 3102680695
RUC N° : 10013099109
Dirección : Urbanización APROVI Mz-I, L 04 Barrio LLAVINI-Puno.
Teléfono : Celular Movistar N°. 950-060830 Claro 951-302967
Email : juan_ccamapaza_una@hotmail.com
juan200412@latinmail.com

I. GRADOS ACADÉMICOS Y TÍTULOS PROFESIONALES:

1.1. Título profesional.

Institución de Estudios	Universidad Nacional del Altiplano de Puno Facultad de Ciencias Agrarias Escuela Profesional: Ingeniería Topográfica y Agrimensura
Fecha de Estudios	1992 - 1997
Resolución Rectoral N°	429-2004-P-CTG-UNA
Título	Ingeniero Topógrafo y Agrimensor
Institución de Estudios	Universidad Nacional del Altiplano de Puno Facultad de Ciencias Agrarias Carrera Profesional: Topográfica y Agrimensura
Fecha de estudios	1988 a 1992
Título	Certificado de Estudios 3 años en la carrera corta de Topografía y Agrimensura.

1.2. Estudios de Postgrado.

DOCTOR.

Institución de Estudios	Universidad Nacional del Altiplano de Puno Escuela de Postgrado, Programa de Doctorado: Especialidad: Ciencia, Tecnología, y Medio Ambiente.
Grado Académico	Dr.
Especialidad	Ciencia, Tecnología, y Medio Ambiente
Período	2006-2008
Título Profesional	DIPLOMA DE EGRESADO:

Cursos de Actualización en el área.

Institución de Estudios	Universidad nacional San Antonio Abad de Cusco.
Fecha de estudios	2005
Título	Técnico en Ensamblaje, reparación, actualización, y Mantenimiento de computadoras
Institución de Estudios	Servicio Nacional de normalización, capacitación e investigación para la Industria de la construcción.
Fecha de Estudios	2002
Título	Certificado de Sistema de Información geográfica (SIG): Autodesk Map.
Institución de Estudios	Servicio Nacional de normalización, capacitación e investigación para la Industria de la construcción.
Fecha de Estudios	2002
Título	Certificado en Manejo de Estación Total - GPS Y Software Land Desktop de Autodesk.

III. TRABAJOS DE INVESTIGACIÓN.

3.1. Publicaciones.

- a. Libros de Texto; editorial reconocida y con depósito de ley.
- b. Trabajos patentados en INDECOPI.
- c. Artículos en revistas con permanencia.
 1. **Estudio de Catastro Urbano del Barrio San José - Puno**, publicado en la REVISTA CIENCIAS AGRARIAS, de la Facultad de Ciencias Agrarias, Universidad Nacional del altiplano - Puno, año setiembre de 2006.
 2. **Resolución de Decanato N° 146-2007-D-FCA-UNA-PUNO**, Felicitar al Ingeniero Juan Luis Ccamapaza Aguilar, por el aporte de un ejemplar del Expediente de "SANEAMIENTO FISICO LEGAL".
 3. **Resolución Decanal N° 164-2006-D-FCA-UNA-PUNO**. Nominar la comisión de elaboración de la Pagina Bep de la escuela profesional de Ingeniería Topográfica y Agrimensura.
 4. **Resolución Decanal N° 179-2006-D-FCA-UNA-PUNO**. Felicitar por la elaboración del expediente técnico del predio CIP Illpa a efectos de lograr el saneamiento físico legal del predio en los Registros Públicos.
 5. **Resolución Decanal N° 178-2006-D-FCA-UNA-PUNO**. Felicitar por la elaboración del expediente técnico del predio rural del CIP Camacani, Camata, a efectos de lograr el saneamiento físico legal e Inscripción en RR. PP.
 6. **Resolución Decanal N° 303-2003-D-FCA-UNA-PUNO**. Aprueba el Proyecto de Investigación Titulado ENLACE POLIGONAL DE LA LINEA DE TRANSMISIÓN EN 60 KV. JULIACA SANTA LUCIA, A LA RED GEODÉSICA NACIONAL, para su respectiva ejecución.

8. **Resolución Decanal N° 055-2005-D-FCA-UNA-PUNO.** Asesor de Tesis titulado "CATASTRO COMPARATIVO DE EXTENSIONES SUPERFICIALES DECLARADAS Y MENSURADAS EN LA CIUDAD DE CHUCUITO" Presentado por el Bachiller, Edwin Ordoñez Flores, para optar el Título Profesional de INGENIERO TOPOGRAFO Y AGRIMENSOR.
9. **Resolución Decanal N° 008-2005-D-FCA-UNA-PUNO.** Asesor de Tesis titulado "COMPARATIVO DE DOS MÉTODOS DE LEVANTAMIENTO CATASTRAL PARA ELECTRIFICACIÓN " Presentado por el Bachiller, Waldir Sucari Navarro, para optar el Título Profesional de INGENIERO TOPOGRAFO Y AGRIMENSOR.
10. **Resolución Decanal N° 126-2011-D-FCA-UNA-PUNO.** Asesor de Tesis titulado "DETERMINAR LA VARIABLE MULTIPAH EN PUNTOS DE CONTROL UTILIZANDO RECEPTORES GEODÉSICOS EN LALOCALIDAD DE DESAGUADERO-PUNO" Presentado por el Bachiller Juan Francisco Pacco Mescco, para optar el Título Profesional de INGENIERO TOPOGRAFO Y AGRIMENSOR.

JURADO DE TESIS:

1. **Resolución Decanal W 250-2011-D-FCA-UNA-PUNO.** Miembro Jurado de Tesis titulado "DETERMINACIÓN DE LA EROSIÓN HIDRICA MEDIANTE EL MODELAMIENTO CON SISTEMAS DE INFORMACIÓN GEOGRÁFICA DE LA SUB CUENCA DEL RIO MALCOMAYO" Presentado por el Bachiller; Omar Henry Marca Flores y Luis Alberto Rojas Vasquez, para optar el Título Profesional de INGENIERO TOPOGRAFO Y AGRIMENSOR.
2. **Resolución Decanal W 187-2011-D-FCA-UNA-PUNO.** Miembro Jurado de Tesis titulado "EVALUACIÓN TÉCNICO ECONÓMICO DEL CANAL DE SECCIÓN TRAPEZOIDAL Y SEMICIRCULAR, IRRIGACIÓN CAYCHO - OCUVIRI" Presentado por el Bachiller; Roñald Morales Acero y Edgar Virgilio Nina Saravia, para optar el Título Profesional de INGENIERO TOPOGRAFO Y AGRIMENSOR.
3. **Resolución Decanal W 045-2011-D-FCA-UNA-PUNO.** Miembro Jurado de Tesis titulado "SISTEMA DE INFORMACIÓN CATASTRAL MEDIANTE INTERNET DEL SECTOR BELLAVISTA - PUNO" Presentado por el Bachiller; Henry Wilson Callacondo Perez, para optar el Título Profesional de INGENIERO TOPOGRAFO Y AGRIMENSOR.
4. **Resolución Decanal W 044-2011-D-FCA-UNA-PUNO.** Miembro Jurado de Tesis titulado "MÉTODOS DE CUBICACIÓN DE CANTERAS PARA OBRAS DE INFRAESTRUCTURA VIAL EN EL SECTOR COLLANA - PAUCARCOLLA" Presentado por el Bachiller; Julio Cesar Huisa Quispe, y Edwin Llanque Chayña, para optar el Título Profesional de INGENIERO TOPOGRAFO Y AGRIMENSOR.
5. **Resolución Decanal W 042-2011-D-FCA-UNA-PUNO.** Miembro Jurado de Tesis titulado "COMPARACIÓN DE ERRORES EN LA NIVELACIÓN GEOMETRICA, TRIGONÓMETRICA Y DPSD – PUNO " Presentado por el Bachiller; Benigno Ernesto Alvares Layme, para optar el Título Profesional de INGENIERO TOPOGRAFO Y AGRIMENSOR.
6. **Resolución Decanal W 301-2010-D-FCA-UNA-PUNO.** Miembro Jurado de Tesis titulado "DETERMINACIÓN DE LA EROSIÓN HIDRICA MEDIANTE EL MODELAMIENTO CON SISTEMAS DE INFORMACIÓN GEOGRÁFICA DE LA SUB CUENCA DEL RIO MALCOMAYO" Presentado por el Bachiller; Omar Henry Marca Flores y Luis Alberto Rojas Vasquez, para optar el Título Profesional de INGENIERO TOPOGRAFO Y AGRIMENSOR.

IV. CARGOS DIRECTIVOS.

4.1. Organización de eventos científicos.

f. Organización de Congresos.

g. Organización de simposios.

1. **CERTIFICADO** por haber participado como **ORGANIZADOR** en el VII evento de formación **GESTIÓN DEL AGUA Y DEL MEDIO AMBIENTE PARA LA CONSTRUCCIÓN DEL DESARROLLO SOSTENIBLE**. Desarrollado en Puno en el mes de marzo del año 2007, por el día mundial del agua.

h. Organización de seminarios.

2. **Resolución Decanal N° 108-2007-D-FCA-UNA-PUNO**. Felicitar por la destacada participación en el "I CONCURSO DE DANZA AUTOCTONA UNIVERSITARIA 2006", participando en la comisión de festejos de la Escuela Profesional de Ingeniería Topográfica y Agrimensura.
3. **CERTIFICADO**. Como organizador del curso "**Alta Capacitación en elaboración de proyectos de desarrollo**", desde el 01-09-2006 al 28-10-2006, en un total de 48 horas lectivas.
4. **Resolución Decanal N° 315-2006-D-FCA-UNA-PUNO**. Felicitar por la destacada organización como presidente del curso "**METODOLOGÍA DE INVENTARIO FORESTAL INTEGRADO PARA UNIDADES DE MANEJO CON FINES DE EXTENSIÓN UNIVERSITARIA**", llevado a cabo los días 15 y 20 de diciembre del 2006.

V. ELABORACIÓN DE MATERIAL DE ENSEÑANZA.

5.1. Separatas.

1. **Informe N° 016-2007-JCA-UNA-PUNO**. Ha sido presentado a la decanatura de la Facultad de ciencias Agrarias de la Universidad Nacional del Altiplano Puno, los siguientes separatas.

- Separata de asignatura Ordenamiento Territorial de Cuencas hidrográficas.
- Separata de asignatura Cartografía II
- Separata de asignatura Agrimensura legal.
- Separata de asignatura Ingeniería de Catastro I.
- Separata de la asignatura Ingeniería de Catastro II.

Además de ello se ha presentado las siguientes separatas del curso.

- Separata de asignatura Geomorfología.
 - Separata de la asignatura Prevención y mitigación de desastres naturales.
 - Separata de la asignatura Sistema de Información Geográfica SIG.
 - Separata de la asignatura Meteorología y climatología.
2. **Resolución Decanal N° 329-2006-D-FCA-UNA-PUNO**. Felicitar por la donación de materiales de enseñanza como separatas y manuales, a la escuela profesional de Ingeniería Topográfica y Agrimensura, de la Facultad de Ciencias Agrarias, los siguientes.

4. **Resolución Decanal N° 171-2006-D-FCA-UNA-PUNO.** Felicitar y reconocer por el aporte y contribución de materiales e instrumentos para el gabinete de topografía de la facultad de ciencias agrarias, para su utilización por los estudiantes en sus prácticas de campo.

VI. CONOCIMIENTO DE IDIOMAS.

6.1. A nivel avanzado.

1. Universidad Nacional del Altiplano, escuela de postgrado, **CERTIFICADO.** Por haber aprobado satisfactoriamente el curso de **INGLES**, realizado en los tres módulos, con una duración de **180 horas** académicas en el programa de Idiomas de la escuela de post grado UNA-Puno, en el año del 2006, autorizado por Resolución Directoral N° 140-2004-DG-EPG-UNA, y Resolución Rectoral N° 1943-2005-R-UNA.

VII. ACTIVIDAD DE PROYECCIÓN SOCIAL.

7.1. Vinculados con el Curso.

1. Barrio San José de la Ciudad de Puno, **CERTIFICADO DE TRABAJO.** Por haber ejecutado el Estudio de Catastro Urbano del barrio, bajo el oficio N° 003-05-BSJ-P, y en coordinación con la facultad de Ciencias Agrarias, a través de la escuela profesional de Ingeniería Topográfica y Agrimensura.
2. Comunidad Campesina de Culca - Acora, **CERTIFICADO DE TRABAJO.** Por haber elaborado el proyecto de Construcción de letrinas a fin de gestionar el financiamiento ante la entidad FONDO NACIONAL DE COMPENSACIÓN Y DESARROLLO SOCIAL (FONCODES)-PUNO, en el año de 2004.

7.2. Vinculados con servicio a la Comunidad.

1. Institución Educativa Secundaria Tupac Amaru II de Culca Acora, **CERTIFICADO DE TRABAJO.** Por haber elaborado el expediente técnico del cerco perimétrico de la institución educativa, para su ejecución, trabajo que ha sido realizado en forma gratuita, en el año de 2007.
2. Resolución del Concejo de Facultad N° 085-2011.D-FCA-UNA-PUNO, nominar la comisión central de festejos para el IXL Aniversario de Creación de la Facultad de Ciencias Agrarias de la UNA - Puno, la misma que integra como miembro de la comisión de festejos.
3. **Resolución Decanal N° 106-2007-D-FCA-UNA-PUNO.** Felicitar por la participación y organización en la EXPOFERIA UNIVERSITARIA 2007, representado a la Facultad de Ciencias Agrarias, escuela Profesional de Ingeniería Topográfica y Agrimensura.
3. Barrio San José de la Ciudad de Puno, **CERTIFICADO DE TRABAJO.** Por haber realizado el trazo y replanteo de la línea de conducción Agua Potable, desde la planta de bombeo alto Ilavini, hasta el barrio San José, como apoyo en proyección social de la población beneficiaria.
4. Comunidad Campesina de Culca Acora, **CERTIFICADO DE TRABAJO.** Por el apoyo en la organización del campeonato denominado MUNDIALITO 2005, actividad que se realizan todos los años en la comunidad campesina, en el año del 2005.

2. Universidad Nacional del Altiplano - Puno **CERTIFICADO**. Por su participación como ASISTENTE en el **II SEMINARIO ACADÉMICO UNIVERSITARIO "PROBLEMÁTICA UNIVERSITARIA EN EL CONTEXTO NACIONAL E INTERNACIONAL"** realizada los días 30 de setiembre hasta el 03 de octubre del 2009, con una duración de 60 horas académicas.
3. Universidad Nacional del Altiplano – Puno, Escuela Profesional de Ingeniería Topográfica y Agrimensura **CERTIFICADO**. Por su participación exitosa en el curso Taller de capacitación en: **SISTEMA INTEGRADO DE ANALISIS Y DISEÑO ESTRUCTURAL APLICANDO ROBOT MILLENNIUM** realizada en el centro de cómputo e informática de la Facultad de Ciencias Agrarias, con una duración de 60 horas académicas.
4. Universidad Nacional Agraria la Molina, Facultad de Ingeniería Agrícola **CERTIFICADO**. Por su asistencia y aprobación en el curso **"IMPACTO AMBIENTAL EN PUENTES Y CARRETERAS: ESTUDIOS DE CASOS"** ofrecido por el departamento de recurso de agua y tierra, desarrollado los días 12, 13, y 14 de julio del 2007, con una duración de 24 horas lectivas.
5. Universidad Nacional Agraria la Molina, Escuela de Post Grado **CERTIFICADO**. Por su asistencia al curso **"Diseño de Curriculum en la Universidad Moderna"** dictado los días 3, 4 de marzo del 2006, con una duración de 16 horas académicas.
6. Colegio de Ingenieros del Perú **CERTIFICADO**. Por haber participado en calidad de asistente en el CURSO TALLER **"MANEJO Y UTILIZACIÓN DEL GPS EN LA INGENIERIA"** realizada en la ciudad de Puno los días 08, 09 de Julio del 2005, con una duración de 20 horas.
7. Colegio de Ingenieros del Perú **CERTIFICADO**. Por haber participado en calidad de asistente en el III evento de formación **"CRITERIOS TÉCNICOS PARA LA EVALUACIÓN DE ESTUDIOS DE IMPACTO AMBIENTAL"** realizada en la ciudad de Puno los días 01, 02 de Junio del 2005, con una duración de 28 horas.

CURSO TALLER.

1. Lokemi Digital Survey S.A.C. **CERTIFICADO**. Por su participación en el curso Taller **"DE INSTRUMENTOS TOPOGRAFICOS NIKON, NIVELES LASER Y GPS GARMIN"** realizada los día 24, 25 de Junio del 2010, en el local del Colegio de Ingenieros.
2. Gobierno Regional Puno **CERTIFICADO**. Por su participación como asistente en el curso Taller **"SISTEMA DE INFORMACIÓN GEOGRÁFICA ORIENTADO A PROCESOS DE ZONIFICACIÓN ECOLÓGICA Y ECONÓMICA Y ORDENAMIENTO TERRITORIAL"** realizada los día del 15 al 19 de Setiembre del 2008, en la ciudad de Puno, con una duración de 65 horas.
3. Universidad Nacional del Altiplano Puno **CERTIFICADO**. Por su participación como asistente en el curso Taller **"ARC View 3.x – Arc. GIS 9.x, SISTEMA DE INFORMACIÓN GEOGRÁFICA"** realizada los día del 22 al 26 de Julio del 2008, en la ciudad Universitaria.
4. Universidad Nacional del Altiplano Puno **CERTIFICADO**. Por su participación como asistente en el curso Taller **"DISEÑO Y MODELAMIENTO DE SISTEMAS DE AGUA APLICANDO SOFTWARE WATER CAD"** realizada los día del 21 de enero al 02 de febrero, con una duración de 60 horas académicas.
5. Universidad Nacional del Altiplano Puno **CERTIFICADO**. Por su participación como asistente en el curso Taller **"ENERGIAS RENOVABLES EN EL PERÚ Y**

- Resolución Rectoral N° 1420-2009-R-UNA, Contrato a plazo fijo, a partir del 31 de agosto del 2009 hasta la finalización del primer semestre del año académico 2009, docencia Universitaria **Auxiliar a tiempo completo**. Universidad Nacional del Altiplano. Facultad de Ciencias Agrarias, Escuela Profesional de Ingeniería Topográfica y Agrimensura.
- Resolución Rectoral N° 0021-2009-R-UNA, Ampliación de contrato de Docentes, a partir del 01 de enero del 2009 hasta la finalización del segundo semestre del año académico 2009, docencia Universitaria **Auxiliar a tiempo completo**. Universidad Nacional del Altiplano. Facultad de Ciencias Agrarias, Escuela Profesional de Ingeniería Topográfica y Agrimensura.
- Resolución Rectoral N° 2311-2008-R-UNA, Contrato a plazo fijo, a partir del 18 de agosto hasta el 31 de diciembre del 2008 del año académico 2008, docencia Universitaria **Auxiliar a tiempo completo**. Universidad Nacional del Altiplano. Facultad de Ciencias Agrarias, Escuela Profesional de Ingeniería Topográfica y Agrimensura.
- Resolución Rectoral N° 2100-2008-R-UNA, Contrato para el desarrollo de Cursos Vacacionales, II semestre año académico 2007 **Auxiliar a tiempo completo**. Universidad Nacional del Altiplano. Facultad de Ciencias Agrarias, Escuela Profesional de Ingeniería Topográfica y Agrimensura.
- Resolución Rectoral N° 0790-2008-R-UNA, Contrato a plazo fijo, para el año académico 2007, docencia Universitaria **Auxiliar a tiempo completo**. Universidad Nacional del Altiplano. Facultad de Ciencias Agrarias, Escuela Profesional de Ingeniería Topográfica y Agrimensura.
- Resolución Rectoral N° 1732-2007-R-UNA, Contrato a plazo fijo, a partir del 17 de agosto del 2007 hasta la finalización del primer semestre del año académico 2007, docencia Universitaria **Auxiliar a tiempo completo**. Universidad Nacional del Altiplano. Facultad de Ciencias Agrarias, Escuela Profesional de Ingeniería Topográfica y Agrimensura.
- Resolución Rectoral N° 1857-2011-R-UNA, Contrato a plazo fijo, a partir del 01 de agosto del 2011 hasta la finalización del primer semestre del año académico 2011, docencia Universitaria **Auxiliar a tiempo completo**. Universidad Nacional del Altiplano. Facultad de Ciencias Agrarias, Escuela Profesional de Ingeniería Topográfica y Agrimensura.
- Resolución Rectoral N° 0636-2007-R-UNA, Contrato a partir del mes de marzo 2007, hasta la finalización del semestre del año académico 2006-II como Docencia Universitaria **Auxiliar a tiempo completo**, Universidad Nacional del Altiplano, Facultad de Ciencias Agrarias.
- Resolución Rectoral N° 2345-2006-R-UNA. Contrato a partir del mes de setiembre 2006 hasta la culminación del Primer semestre del año académico 2006 como docencia Universitaria **Auxiliar a tiempo completo**. Universidad Nacional del Altiplano. Facultad de Ciencias Agrarias.
- Resolución Rectoral N° 0826-2006-R-UNA, Contrato a plazo fijo, a partir del 13 de marzo del 2006 hasta la finalización del primer segundo semestre del año académico 2005, docencia Universitaria **Auxiliar a tiempo completo**. Universidad Nacional del Altiplano. Facultad de Ciencias Agrarias, Escuela Profesional de Ingeniería Topográfica y Agrimensura.

XI. EXPERIENCIA LABORAL.

11.1. Instituciones Estatales.

1. MUNICIPALIDAD DISTRITAL DE HUATA, PROVINCIA PUNO.

Cargo : Jefe de Estudio
Periodo : 14 de Enero 2010 a 14 de Marzo del 2010
Funciones : Responsable de la elaboración y Automatización de Planos de la Comunidad Campesina de Huata y anexos, para fines de división y partición.

2. OFICINA PETT DE EJECUCIÓN REGIONAL PUNO.

Cargo : Jefe de Archivo y catastro rural
Periodo : 01 de Enero 2010 a 30 de Junio del 2004
Funciones : Responsable de Archivo de Catastro Rural, del saneamiento físico legal de predios rurales.

3. MUNICIPALIDAD DISTRITAL DE CAPASO, PROVINCIA EL COLLAO - PUNO

Cargo : Jefe de Estudio
Periodo : Octubre 2007 a Diciembre del 2007
Funciones : Responsable de Estudio de Catastro Urbano del Centro Poblado de Tupala, con el establecimiento del sistema de Información Catastral (SIC).

11.2. Instituciones Particulares.

1. EMPRESA CONSTRUCTORA INGENIERIA GERENCIA Y CONSTRUCTORES S.A.C.

Cargo : Ingeniero Topógrafo y Agrimensor.
Periodo : Noviembre del 2011 hasta marzo del 2012
Funciones : Responsable del diseño geométrico y construcción de la pavimentación de las calles.

2. EMPRESA MINERA ARASI SAC.

Cargo : consultor Externo.
Periodo : Abril del 2010 a la actualidad 2011
Funciones : Responsable del Estudio de Catastro Rural, y delimitación de propiedades Rurales afectos por la concesión minera.

3. EMPRESA CONSTRUCTORA CONGESA E.I.R.LDA - PUNO.

Cargo : Jefe de Estudio
Periodo : Agosto del 2009 a Octubre del 2009.
Funciones : Responsable del diseño geométrico de la Carretera afirmada Santa Rosa Melgar, Nuñoa, y Macusani, a nivel de estudio de factibilidad.

4. EMPRESA CONSTRUCTORA INGENIERIA GERENCIA Y CONSTRUCTORES S.A.C.


Cargo : Ingeniero Topógrafo y Agrimensor.
Periodo : Noviembre del 2009 hasta Junio del 2010
Funciones : Responsable del trazo y replanteo del sistema de redes de distribución eléctrica en la ciudad de Ayaviri.

5. EMPRESA CONSTRUCTORA INGENIERIA GERENCIA Y CONSTRUCTORES S.A.C.

Cargo : Ingeniero Topógrafo y Agrimensor.

Periodo : marzo a Julio del 2008

Funciones : Responsable del diseño geométrico y conducción de la pavimentación de las calles en la ciudad de Yunguyo.



Juan Luis CHAMA PAZA AGUILAR
M.Sc. ORDENAMIENTO TERRITORIAL Y
MEDIO AMBIENTE
ING. TOPOGRÁFO Y AGRIMENSOR
ING. CIVIL
CIP 83924

- Resolución de Decanato N° 115-2005-D-FCA-UNA-PUNO, Contrato a partir del 28 de setiembre del 2005, hasta la finalización del segundo semestre del año académico del 2005. Docencia Universitaria **Auxiliar a tiempo completo**. Universidad Nacional del Altiplano. Facultad de Ciencias Agrarias.
- Resolución Rectoral N° 1610-2005-R-UNA, Modificar la Resolución rectoral N° 0540-2005-R-UNA, de jefe de Práctica a **Auxiliar a tiempo completo**, a partir del 28 de setiembre del 2005, hasta la finalización del primer semestre académico 2005.

b. Jefe de Práctica.

- Resolución Rectoral N° 0540-2005-R—UNA-PUNO, Contrato a partir del mes de 01 de Julio 2005, hasta la finalización del segundo semestre Año Académico 2005, Docencia Universitaria **Jefe de Prácticas**. Universidad Nacional del Altiplano, Facultad de Ciencias Agrarias.
- Resolución Rectoral N° 0565-2004-R—UNA-PUNO, Renovar el Contrato de los Docentes a partir del 02 de Enero 2005, hasta el 15 de abril del 2005, la finalización del Año Académico 2005, Docencia Universitaria **Jefe de Prácticas**. Universidad Nacional del Altiplano, Facultad de Ciencias Agrarias.
- Resolución Rectoral N° 0001-2005-R—UNA-PUNO, Ampliar el segundo semestre del año académico 2004, hasta el 29 de abril del 2005, hasta la culminación del año académico 2004, Docencia Universitaria **Jefe de Prácticas**. Universidad Nacional del Altiplano, Facultad de Ciencias Agrarias.
- Resolución Rectoral N° 1050-2004-R-UNA. Contrato a partir de Mayo del 2004 hasta Diciembre del 2004 primer semestre del año académico 2004, Docencia Universitaria **Jefe de Prácticas**, Universidad Nacional del Altiplano, Facultad de Ciencias Agrarias.
- Resolución Rectoral N° 0404-2001-R-UNA, Contrato a partir de Abril 2005 hasta el Diciembre del 2001. Docencia Universitaria **jefe de prácticas**, Universidad Nacional del Altiplano, Facultad de Ciencias Agrarias.

10.5. Profesor en otras instituciones.

- Docente y expositor del dictado del curso modular de Topografía MODULO I "Planimetría" según el proyecto Educativo W -2002 SENCICO - PUNO.
- Docente y expositor del dictado del curso modular de Topografía MODULO 11 "Altimetría" según el proyecto Educativo N° 93-2002 SENCICO - PUNO.
- Docente y expositor del dictado del curso modular de Topografía MODULO 111 "topografía Automatizada" según el proyecto Educativo W 96-2002 SENCICO - PUNO.
- Docente y expositor del dictado del curso modular de Topografía MODULO I "Planimetría" según el proyecto Educativo N° 102-2002 SENCICO - PUNO.
- Docente y expositor Para el dictado del curso TRAZO Y REPLANTEO EN VIAS DE TRANSPORTE TERRESTRE (curso corto para técnicos) según el Proyecto Educativo N° 108-2002 SENCICO - PUNO.
- Docente y expositor del dictado del curso modular de Topografía MODULO I "Altimetría" según el proyecto Educativo N° 106-2002 SENCICO - PUNO.

BIOCOMBUSTIBLES" realizada los días 09 al 10 de agosto del 2007.

6. Gobierno Regional Puno **CERTIFICADO**. Por su participación como asistente en el curso Taller "**Planeamiento Estratégico de la Gerencia Regional de Recursos Naturales y Medio ambiente**" realizada los días del 19 al 20 de Abril del 2007, en la ciudad Puno, con una duración de 20 horas.
7. Colegio de Ingenieros del Perú Puno **CERTIFICADO**. Por su participación como asistente en el curso Taller "**FORMULACIÓN Y EVALUACIÓN DE PROYECTOS DE INVERSIÓN PÚBLICA en el marco de SNIP**" realizada los días del 05 al 06 de Octubre del 2006, con una duración de 20 horas académicas.

IX. AFILIACIÓN A INSTITUCIONES ACADÉMICAS Y CIENTÍFICAS.

9.1. Directivo.

9.2. Miembro fundador.

9.3. Miembro Activo.

X. DISTINCIONES Y HONORES.

10.1. Doctor Honores Causa.

10.2. Profesor honorario.

10.3. Docente en Post Grado.

- Universidad Nacional del Altiplano – Puno, Escuela de post Grado, Maestría en desarrollo Rural, **CONSTANCIA**, de Docencia Universitaria en Universidad Nacional del Altiplano, Escuela de Post Grado, desarrollando los siguientes cursos.

Cartografía y fotointerpretación, 04 créditos, 60 horas ciclo II
Agrodesia y Titulación, con 03 créditos, 30 horas, ciclo IV

10.4. Profesor de Pregrado.

a. Auxiliar a Tiempo Completo.

- Resolución Rectoral N° 1857-2011-R-UNA, Contrato a plazo fijo, a partir del 01 de agosto del 2011 hasta la finalización del primer semestre del año académico 2011, docencia Universitaria **Auxiliar a tiempo completo**. Universidad Nacional del Altiplano. Facultad de Ciencias Agrarias, Escuela Profesional de Ingeniería Topográfica y Agrimensura.
- Resolución Rectoral N° 1877-2010-R-UNA, Contrato a plazo fijo, a partir del 06 de setiembre del 2010 hasta la finalización del primer semestre del año académico 2010, docencia Universitaria **Auxiliar a tiempo completo**. Universidad Nacional del Altiplano. Facultad de Ciencias Agrarias, Escuela Profesional de Ingeniería Topográfica y Agrimensura.

7.3. Vinculados con el desarrollo integral.

1. Resolución de Consejo de Facultad N° 040-2011-D-FCA-UNA-PUNO, nombrar en los órganos de apoyo y adjuntos de la facultad de Ciencias Agrarias, a partir de la fecha hasta la gestión del Decano periodo 2011-2014, como **coordinador de proyección social** de la Escuela Profesional de la Escuela Profesional de Ingeniería Topográfica y Agrimensura.
2. Resolución de Consejo de Facultad N° 021-2011-D-FCA-UNA-PUNO, reconocer y felicitar por la conducción del CLUB DEPORTIVO DE CIENCIAS AGRARIAS, en calidad de **secretario general**, durante el campeonato de la liga Distrital de Primera División de Fútbol.
3. Resolución de Decanato N° 155-2008-D-FCA-UNA-PUNO, Nombrar la comisión de elaboración de horarios para el I Semestre Académico 2008, de la escuela profesional de ingeniería Topográfica y Agrimensura, integrando como miembro de la comisión.
4. Resolución de Consejo de Facultad N° 100-2007-D-FCA-UNA-PUNO, nombrar la comisión organizadora de festejos por el XLV ANIVERSARIO DE CREACIÓN DE LA FACULTAD DE CIENCIAS AGRARIAS.
5. El Presidente del Club Deportivo AGRONOMIA, de la Facultad de Ciencias Agrarias, hace constar que el Ing. Juan Ccamapaza Aguilar, ha participado con interés deportivo, apoyando en las distintas actividades del club, periodo 2006.

VIII. PARTICIPACIÓN EN EVENTOS CIENTÍFICOS.

8.1. Ponente en eventos Internacionales.

8.2. Ponente en eventos Nacionales.

8.3. Panelista en eventos Internacionales.

8.4. Panelista en eventos Nacionales.

8.5. Asistente en eventos Internacionales.

1. Universidad nacional del Altiplano, Universidad Técnica de Oruro-Bolivia **CERTIFICADO**. Por haber participado como asistente aprobado en el **curso taller internacional** de Post Grado en **investigación Científica y producción intelectual**, desarrollado en el mes de Junio, Julio, Y agosto del 2009, equivalente a 120 horas académicas.
2. Colegio de Ingenieros del Perú **CERTIFICADO**. Por haber participado en calidad de asistente en el **IV CURSO INTERNACIONAL "HIDROLOGÍA SUPERFICIAL"** realizada en la ciudad de Puno del 17 al 19 de enero del 2008, con una duración de 30 horas.

8.6. Asistente en eventos Nacionales.

SEMINARIOS.

1. Yunguyo Capital Regional de la Producción de haba y Tarwi **CERTIFICADO**. Por su participación como ASISTENTE en el **IV FESTIVAL INTERNACIONAL DE HABA Y TARWI** realizada en la plaza de armas de Yunguyo, el día 28 de marzo del 2010.

- Separata o Manual del Estudiante del curso: Cartografía II.
 - Separata o manual del Estudiante del Curso: Ingeniería de Catastro I
 - Separata o manual del Estudiante del curso: Prevención y mitigación de desastres naturales.
3. **CONSTANCIA.** Emitida por el director de la escuela Profesional de Ingeniería Topográfica y Agrimensura, hace constar que los siguientes materiales de enseñanza han sido presentados a la biblioteca de la escuela profesional para su uso.
- Separata o Manual del Estudiante del curso: Cartografía II.
 - Separata o manual del Estudiante del Curso: Ingeniería de Catastro I
 - Separata o manual del Estudiante del Curso: Ingeniería de Catastro II
 - Separata o manual del Estudiante del curso: Prevención y mitigación de desastres naturales.

5.2. Guías de Laboratorio, o manuales de software.

1. **Informe N° 016-2007-JCA-UNA-PUNO.** Ha sido presentado a la decanatura de la Facultad de ciencias Agrarias de la Universidad Nacional del Altiplano Puno, los siguientes separatas.
- Manual de enseñanza del software Autodesk Raster.
 - Manual de enseñanza del software Arc. GIS.
 - Manual de enseñanza del manejo del equipo, Sistema de posicionamiento global GPS.
 - Manual de enseñanza del software Autodesk Land.
 - Manual de enseñanza del software Idrisi.

5.3. Otros.

Material e instrumento de enseñanza

1. **Informe N° 005-2007/JCA/DEPITA/UNA-PUNO.** Ha sido presentado a la decanatura de la Facultad de ciencias Agrarias de la Universidad Nacional del Altiplano Puno, los siguientes materiales e instrumentos de enseñanza.
- 03 miras topográficas de 4 metros plegables a un metro, de material madera tratada, color base amarillo Caterpillar.
 - 02 miras topográficas de 3 metros plegables a 1.5 metros, de material aluminio, color base amarillo.
 - 05 Winchas de lona de 50 metros.
2. **Resolución Decanal N° 149-2007-D-FCA-UNA-PUNO.** Felicitar por la donación de materiales e instrumentos de enseñanza como miras topográficas, winchas de lona, instrumentos que serán utilizados por los estudiantes en las prácticas de campo.
3. **Resolución Decanal N° 174-2006-D-FCA-UNA-PUNO.** Felicitar por la donación de material cartográfico para la escuela profesional de Ingeniería Topográfica y Agrimensura, para su transferencia al gabinete de topografía y prestar servicio a los estudiantes como material de enseñanza en las áreas de cartografía, SIG, y otros cursos relacionados.

7. **Resolución Decanal W 284-2008-D-FCA-UNA-PUNO.** Miembro Jurado de Tesis titulado "CATASTRO Y GESTIÓN EN LA SUBGERENCIA DE PLANEAMIENTO URBANO Y CATASTRO UTILIZANDO LA TECNOLOGÍA SIC " Presentado por el Bachiller; Roger Hipólito Huallpa Apaza, para optar el Título Profesional de INGENIERO TOPOGRAFO Y AGRIMENSOR.
8. **Resolución Decanal W 250-2008-D-FCA-UNA-PUNO.** Miembro Jurado de Tesis titulado "GESTION DE RECURSO SUELO MEDIANTE SISTEMAS DE INFORMACIÓN GEOGRÁFICA EN EL CIP ILLPA -UN-PUNO " Presentado por el Bachiller; Marco Graciano Alanoca Laura, para optar el Título Profesional de INGENIERO TOPOGRAFO Y AGRIMENSOR.
9. **Resolución Decanal W 297-2006-D-FCA-UNA-PUNO.** Jurado de Tesis titulado "BALANCE HIDRICO DE LA CUENCA DEL RIO HUANCANÉ APLICANDO EL SISTEMA INFORMACIÓN GEOGRÁFICA" Presentado por el Bachiller Elmer Elio Calizaya Llatasi, para optar el Título Profesional de INGENIERO TOPOGRAFO Y AGRIMENSOR.
10. **Resolución Decanal N° 287-2006-D-FCA-UNA-PUNO.** Jurado de Tesis titulado "DETERMINACIÓN DE VALORES ALTIMETRICOS CON DOS EQUIPOS TOPOGRAFICOS EN UNA POLIGONAL TOPOGRÁFICA" Presentado por el Bachiller Bernabé Gutierrez Ticona, para optar el Título Profesional de INGENIERO TOPOGRAFO Y AGRIMENSOR.
11. **Resolución Decanal N° 032-2006-D-FCA-UNA-PUNO.** Jurado de Tesis titulado "DETERMINACIÓN DE DIFERENCIAS EN VALORES UTM ENTRE SPG DIFERENCIAL Y OBSERVACIÓN CELESTE" Presentado por el Bachiller Miguel Antonio Chaquilla Bustinza, para optar el Título Profesional de INGENIERO TOPOGRAFO Y AGRIMENSOR.
12. **Resolución Decanal N° 007-2006-D-FCA-UNA-PUNO.** Jurado de Tesis titulado "DETERMINACIÓN DE DIFERENCIAS EN VALORES UTM ENTRE SPG DIFERENCIAL Y OBSERVACIÓN CELESTE" Presentado por el Bachiller Miguel Antonio Chaquilla Bustinza, para optar el Título Profesional de INGENIERO TOPOGRAFO Y AGRIMENSOR.
13. **Resolución Decanal N° 008-2006-D-FCA-UNA-PUNO.** Jurado de Tesis titulado "DETERMINACIÓN DE VALORES CON DOS EQUIPOS TOPOGRÁFICOS EN UNA RED DE CONTROL ALTIMÉTRICO TOPOGRÁFICO" Presentado por el Bachiller Bernabé Gutierrez Ticona, para optar el Título Profesional de INGENIERO TOPOGRAFO Y AGRIMENSOR.
14. **Resolución Decanal N° 307-2006-D-FCA-UNA-PUNO.** Jurado de Tesis titulado "MODELAMIENTO DE LA EROSIÓN HIDRICA DE LA MICRO CUENCA SAN JOSÉ MEDIANTE EL USO DEL SISTEMA DE INFORMACIÓN GEOGRÁFICA" Presentado por el Bachiller Ever Walter Claros Callo, para optar el Título Profesional de INGENIERO TOPOGRAFO Y AGRIMENSOR.
15. **Resolución Decanal N° 026-2006-D-FCA-UNA-PUNO.** Jurado de Tesis titulado "DETERMINACIÓN DEL MOMENTO ÓPTIMO PARA RECOLECTAR DATOS CON GPS - 76 EN AREA CATASTRADA POR EL PETT " Presentado por el Bachiller Luís Capacoila Hanco, para optar el Título Profesional de INGENIERO TOPOGRAFO Y AGRIMENSOR.

d. Investigaciones Realizadas en la Universidad Nacional.

1. **Año 2009:** Análisis de modelo alternativo de estructura y dinámica de tenencia de tierras agrícolas en el departamento de Puno.
2. **Año 2011:** Propuesta de Ordenamiento Territorial del Distrito de Acora Puno, Perú.
3. **Año 2012:** Remediación de suelos degradados en zonas de cultivo, caso Centro Poblado de Culfa Acora Perú.

e. Participación en Tesis de Investigación.

ASESOR DE TESIS:

1. **Resolución Decanal N° 163-2011-D-FCA-UNA-PUNO.** Asesor de Tesis titulado "MODELO MATEMATICO PARA LA DETERMINACIÓN DE COTA ORTOMÉTRICA CON RECEPTOR GPS-D EN OBRA LINEAL " Presentado por el Bachiller Luis Eduardo Pongo Rojas y Winston Raul Cuayla Peñaloza, para optar el Título Profesional de INGENIERO TOPOGRAFO Y AGRIMENSOR.
2. **Resolución Decanal N° 039-2011-D-FCA-UNA-PUNO.** Asesor de Tesis titulado "DETERMINACIÓN DE LA ECUACIÓN DE SOMBRA PROYECTADA EN INVIERNO PARA DELIMITAR AREAS SUPERFICIALES EXPUESTAS AL SOL EN LA PARCIALIDAD MILLOJACHI-PUNO" Presentado por el Bachiller Rubén Flores Vilcapaza, para optar el Título Profesional de INGENIERO TOPOGRAFO Y AGRIMENSOR.
3. **Resolución Decanal N° 126-2011-D-FCA-UNA-PUNO.** Asesor de Tesis titulado "DETERMINAR LA VARIABLE MULTIPAH EN PUNTOS DE CONTROL UTILIZANDO RECEPTORES GEODÉSICOS EN LA LOCALIDAD DE DESAGUADERO-PUNO" Presentado por el Bachiller Juan Francisco Pacco Mescco, para optar el Título Profesional de INGENIERO TOPOGRAFO Y AGRIMENSOR.
4. **Resolución Decanal N° 023-2010-D-FCA-UNA-PUNO.** Asesor de Tesis titulado "SISTEMA DE INFORMACIÓN CATASTRAL GEOREFERENCIADO DE LA UNIVERSIDAD NACIONAL DEL ALTIPLANO - PUNO" Presentado por el Bachiller; Elmer Quispe Cahui, y Jaime Edwin Sardon Nina, para optar el Título Profesional de INGENIERO TOPOGRAFO Y AGRIMENSOR.
5. **Resolución Decanal N° 108-2009-D-FCA-UNA-PUNO.** Asesor de Tesis titulado "DETERMINACIÓN DE LA ECUACIÓN DE LA SOMBRA PROYECTADA EN INVIERNO PARA DELIMITAR AREAS SUPERFICIALES EXPUESTAS AL SOL EN LA PARCIALIDAD MILLOJACHI - PUNO, presentado por el bachiller, Rubén Flores Vilcapaza, para optar el Título Profesional de INGENIERO TOPOGRAFO Y AGRIMENSOR.
6. **Resolución Decanal N° 031-2009-D-FCA-UNA-PUNO.** Asesor de Tesis titulado "IDENTIFICACIÓN DE HONGOS FITOPATOGENOS EN SEMILLAS DE CO' LLE Buddleja coriácea (logan) RECOLECTADAS DE DOS PLANTACIONES FORESTALES EN MACISO Y AGROFORESTERIA EN PUNO" Presentado por el Bachiller; Nora Lidia Yunca Juarez, para optar el Título Profesional de INGENIERO AGRÓNOMO.
7. **Resolución Decanal N° 128-2005-D-FCA-UNA-PUNO.** Asesor de Tesis titulado "DETERMINACIÓN DE MOMENTO ÓPTIMO PARA RECOLECTAR DATOS CON GPS-76 EN AREA CATASTRADA POR EL PETT " Presentado por el Bachiller; Luis Capacoila Hanco, para optar el Título Profesional de INGENIERO TOPÓGRAFO Y AGRIMENSOR.

MAESTRO.

Institución de Estudios	Universidad Nacional del Altiplano de Puno Escuela de Postgrado, Maestría en Desarrollo Rural Especialidad: Ordenamiento Territorial y Medio Ambiente.
Grado Académico	M. Sc.
Especialidad	Ordenamiento Territorial y Medio Ambiente
Período	2002-2004
Título Profesional	Magister Scientiae
Constancia.	Inscripción en el Registro Nacional de Grados y Títulos

BACHILLER.

Institución de Estudios	Universidad Nacional del Altiplano de Puno Facultad de Ciencias Agrarias Escuela Profesional: Ingeniería Topográfica y Agrimensura
Fecha de Estudios	1992 -1997
Grado Académico	Bachiller en Ciencias de la Ingeniería Topográfica y Agrimensura.
Resolución Rectoral N°	2175-98-R-UNA
Institución de Estudios	Universidad Alas Peruanas- Lima Facultad de Ingenierías y Arquitectura Carrera Profesional: Ingeniería civil
Fecha de estudios	2007 a 2011
Título	Bachiller en Ingeniería Civil.

1.3. Otro Título Profesional.

Institución de Estudios	Universidad Alas Peruanas- Lima Facultad de Ingenierías y Arquitectura Carrera Profesional: Ingeniería civil
Fecha de estudios	2007 a 2011
Título	Ingeniero Civil.

II. ACTUALIZACIONES Y CAPACITACIONES.

2.3. Estudios de Postgrado.

Semestres de Doctorado.

Institución de Estudios	Universidad Nacional del Altiplano Puno. Escuela de Postgrado. Doctorado en : Ciencia, Tecnología, y Medio Ambiente.
Fecha de estudios	2007 a 2009
Código de matrícula N°	072664

Semestres de Maestría.

Institución de Estudios	Universidad Nacional del Altiplano Puno. Escuela de Postgrado. Maestría en: Ordenamiento Territorial, y Medio Ambiente.
Fecha de estudios	2002 a 2003
Código de matrícula N°	021959

JUAN LUIS CCAMAPAZA AGUILAR
DOCTORADO (c): CIENCIA, TECNOLOGÍA Y MEDIO AMBIENTE
M. Sc. En: ORDENAMIENTO TERRITORIAL Y MEDIO AMBIENTE
INGENIERO TOPOGRAFO Y AGRIMENSOR
INGENIERO CIVIL
CIP N° 83924



PERFIL PROFESIONAL

Ingeniero Topógrafo y Agrimensor egresado de la facultad de Ciencias Agrarias Escuela Profesional de Ingeniería Topográfica y Agrimensura de la Universidad Nacional del Altiplano Puno, Ingeniero Civil, Egresado de la Universidad Alas Peruanas, Facultad de Ingenierías y Arquitectura, Escuela Profesional de Ingeniería Civil; Magister Scientiae en ORDENAMIENTO TERRITORIAL Y MEDIO AMBIENTE, Estudios Concluidos de Doctorado en CIENCIA, TECNOLOGIA Y MEDIO AMBIENTE, más de 14 años de experiencia profesional en los diversos Proyectos de Ingeniería, desarrolladas ya sea en las instituciones Públicas y Privadas en el campo de Topografía, Vías de Transporte, Electrificación Rural, Cartografía, Percepción remota, Catastro Urbano Rural, y sistema de Información Geográfica (SIG) en aplicación a la planificación, organización y administración de espacios geográficos, para un ordenamiento territorial sostenible.


Actualmente me desempeño como docente Universitario en la Universidad Nacional del Altiplano - Puno, desde el año 2001 hasta la fecha, dentro del marco profesional de Ingeniería Topográfica y Agrimensura, Ing. Agronómica, Ing. Agrícola, Biología, desarrollando cursos de Ingeniería de Catastro I, II, Cartografía I, II, Geomorfología, Prevención y Mitigación de Desastres Naturales, Agrimensura Legal, Sistema de Información Geográfica, Meteorología y Climatología, y cursos básicos de la especialidad.

Así mismo me desempeño como docente de planta de la Escuela de Post Grado, UNA - Puno, desarrollando cursos de Cartografía y Fotointerpretación, Agrodesia y Titulación, Sistema de Información Geográfica SIG.

Miembro del Colegio de Ingenieros del Perú.

Técnico en computación e informática.

Idiomas: Lengua Materna Español (Castellano), Aymará, Ingles, y Portugués



8- TRABAJOS REALIZADOS

8.1- A NIVEL DE ESTUDIOS .

- Estudios Geotermal Túnel Kovire.
- Estudio Geoelectrico TK.
- Estudio Geológico TK
- Información Técnica Financiera Túnel Kovire.

8.2- A NIVEL DE EJECUCION .

- Elaboración del Expediente Técnico Reservorio Curibaya-FONCODES.
- Elaboración del Expediente Técnico Carretera Chejaya-Huanuara-COOPOP.
- Elaboración del Expediente Técnico Losa Deportiva UPM.
- Elaboración del Expediente Técnico Carretera Talabaya-Paso los Vientos.

8.3- A NIVEL DE INVESTIGACION

- Proyecto de Experimentación de minerales de Oro y Plata por medio de la Cianuración .
- Publicación de Separatas de Física General.
- Proyecto de Explotación de Minerales No Metálicos.

5.29 - MINISTERIO DE AGRICULTURA

Obra:

- Defensa Riverena De Las Cuencas de Tacna y Moquegua

Cargo: **Residente De Obras****5.30 - MUNICIPALIDAD DISTRITAL DE ILABAYA (2004-2006)**Cargo: **Residente De Obras**

Obras:

- Construcción de la Plaza de Armas - Cambaya
- Construcción de una Capilla y Calles de Pavimento Rígido -Cambaya
- Construcción de la Plaza de Armas y Club de Madres I Etapa - Coraguaya
- Construcción de Complejo Deportivo, Plazoleta y Local Club de Madres - Vilalaca
- Construcción de Mercado de Abastos - Borogueña
- Construcción del Estadio Municipal - Borogueña
- Construcción de Saneamiento Agua y Desague - Borogueña
- Construcción de Reservoirio de Concreto Cap. 4,500 m³- Cambaya
- Ampliación y Mejoramiento a Nivel De Afirmado Cambaya – Vilalaca 13km
- Asfaltado de la Carretera Tramo 500 Ml – Cambaya Tramo 500 Ml Borogueña

5.31 - MUNICIPALIDAD DISTRITAL DE ILABAYA (2006)Cargo: **Supervisor de Obras**

Obras:

- Construcción de Carretera Asfaltada Tramo Margarata - Mirave 15 km
- Construcción Carretera De Asfaltado Tramo Mirave – Ilabaya 14 km
- Asfaltado Carretera Mirave – Ticapampa 500ml

5.32 - MUNICIPALIDAD PROVINCIAL DE CANDARAVECargo: **Residente De Obras**

Obras:

- Construcción de reservorio chojlloncayani- patapatani
Capacidad 1500 m³ almacenamiento, Ppto: S/. 270,000.00
- Salón Comunal Múltiple – Patapatani Ppto. S/. 220,000.00 Construcción de Reservoirio Mullini
Capacidad 3,500M³ Ppto. 580,000.00
- Mejoramiento de Infraestructura de Riego 1km de Canal Marisol Revestido De Concreto Para Conducción de 2.5m³/Seg. Tramo Quillahuani – Candarave Ppto. S/. 286,103.00
- Construcción Carretera Yarabamba Camila Tramo I Km 00+09+300 2 Puentes de Concreto Armado Convenio con el GRT, PPTO. 1'091,055.00.
- Culminación del Estadio Municipal de Candarave II Etapa Ppto. S/. 2'054,112.00
- Construcción de la Sede Institucional de la MPC Ppto. S/.170,000.00
- Construcción de la Remodelación de la av. Tacna y Asfaltado Componentes Electrificación Primario y Secundario Ppto. S/. 2'792,521.36.

5.11-PROYECTO ESPECIAL TACNA -INADE

Obra : Construcción de Accesos Vial Vizcachas-Kovire 25 kms
Cargo: **Residente de Campo.** (Marzo- Mayo-'90).

5.12- PROYECTO ESPECIAL TACNA -INADE

Obra : Construcción Túnel Kovire. 8 Kms

Cargo : **Integrante de la Comisión de Supervisión Interna** Funciones:

- Supervisión de las obras Preliminares y Frontonamiento.
- Excavación Subterránea del Túnel a las Compañías Contratistas **Graña y Montero y Vera Gutierrez S.A- VECSA.** (Jun-Nov.90).

5.13-PROYECTO ESPECIAL TACNA-INADE.

Obra : Proyecto Trasandino Túnel Kovire -Ejecución por las Contratistas
Cia Graña y Montero -Frente Salida y Sub-Contratista Cia VECSA
Frente Entrada.

Cargo: **INSPECTOR** en ambos frentes. Funciones :

- Inspección y control de Equipo Minero
- Control de Seguridad y Voladura
- Control geomecánica y Sostenimiento
- Metrados y elaboración de Valorizaciones (Enero-'91-Feb.'93).

5.14-COMPAÑÍA ESPECIAL TINTAYA S.A.

Cargo : **Jefe de guardia .**

Area : Operaciones- Perforación y Voladura -Explot. Cielo Abierto(Agost.' 93)

5.15-COMPAÑÍA MINERA BUENAVENTURA

Cargo: **Jefe de Sección-**

Area : Unidad Julcani-Lircay-Explotación Subterránea ('94)

5.16-COMPAÑÍA MINERA RECUPERADA.

Cargo Medio : **Jefe del Departamento de Seguridad y Ambiente (95)**

5.17-MINISTERIO DE LA PRESIDENCIA -COOPOP-TACNA.

Obra : Construcción carretera Chejaya-Huanuara 25 Kms.

Cargo: **Residente de Obra ('97).**

5.18-INSTITUTO NACIONAL DE DEFENSA CIVIL-INDECI-TACNA.

Area : Prevención y Evaluación de Zonas de Emergencia y desastres.

Cargo: **Supervisor. ('98).**

5.19-MINISTERIO DE AGRICULTURA -PERPEC-TACNA

Obra : Programa de Encausamiento de Rios y protección de estructuras de
Captación. Cuenca del Caplina.

Cargo: **Residente de Obra (Feb-Jun '99).**

III. GRADO ACADÉMICO

- BACHILLER EN ING. MINAS
- BACHILLER EN ING. CIVIL

IV. DATOS PROFESIONALES

- TITULO PROFESIONAL
 - ✓ INGENIERÍA DE MINAS
 - ✓ INGENIERÍA CIVIL
- REGISTRO NACIONAL DE ING. DEL PERÚ
 - ✓ CIP 63742
- CERTIFICADO DE HABILIDAD
 - ✓ LEY N° 24648

V. POST-GRADO

MAESTRÍA EN GESTIÓN AMBIENTAL Y DESARROLLO SOSTENIBLE

VI. DIPLOMADO

- ❖ FORMULACIÓN Y EVALUACIÓN DE PROYECTOS VIALES-SNIP.
- ❖ FORMULACIÓN DE PROYECTOS SECTORIALES (SANEAMIENTO, TRANSPORTE, PRODUCCIÓN Y MEDIO AMBIENTE).
- ❖ VII CONGRESO INSTITUCIONAL DE INFRAESTRUCTURA VIAL
- ❖ GESTIÓN INFRAESTRUCTURA VIAL-CONSTRUCCIÓN DE CARRETERAS Y PUENTES.
- ❖ DISEÑO GEOMÉTRICO VIAL URBANO Y RURAL
- ❖ ESPECIALIZACIÓN EN CARRETERAS Y SUPERVISIÓN DE OBRAS.
- + ESPECIALISTA EN SEGURIDAD Y SALUD AMBIENTAL